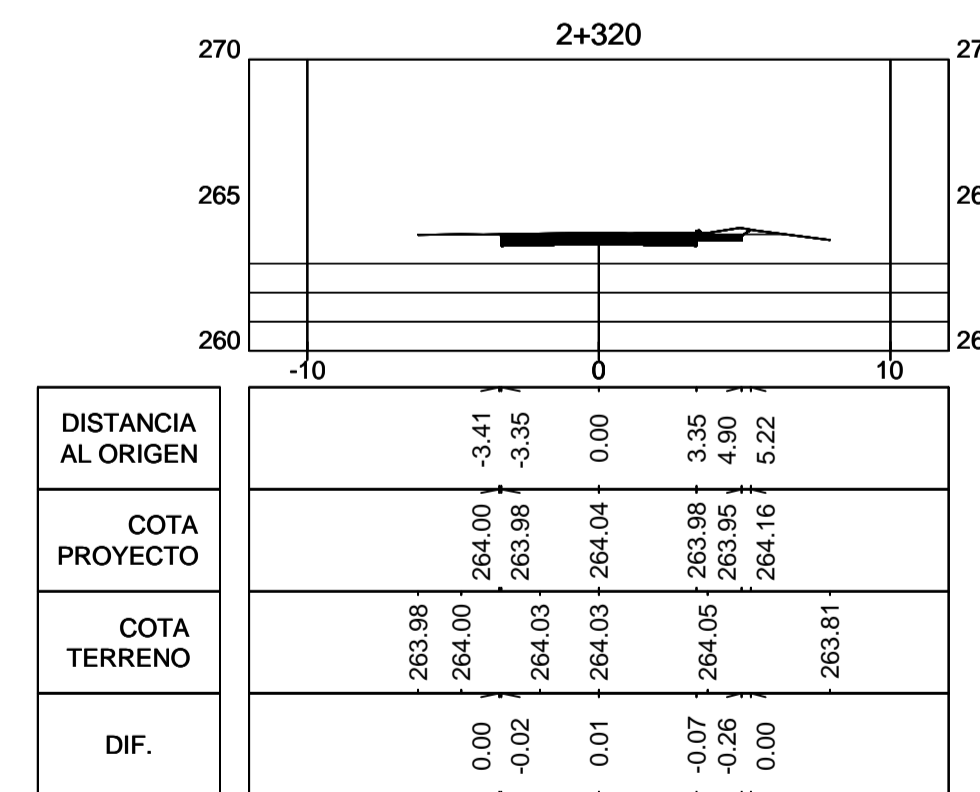
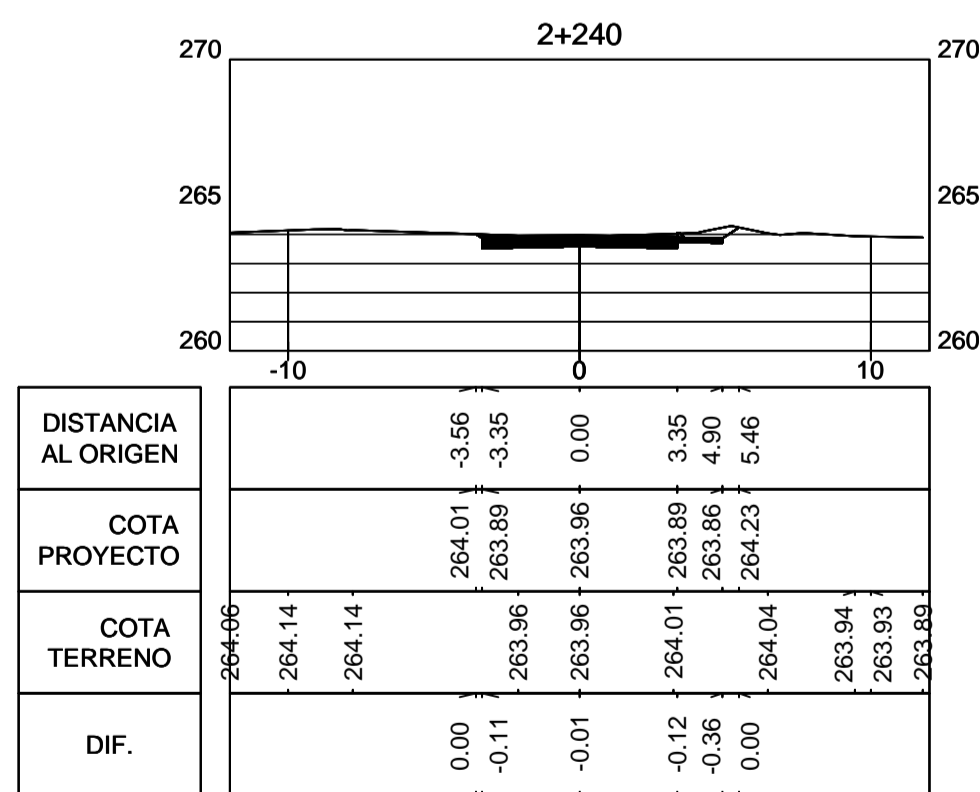
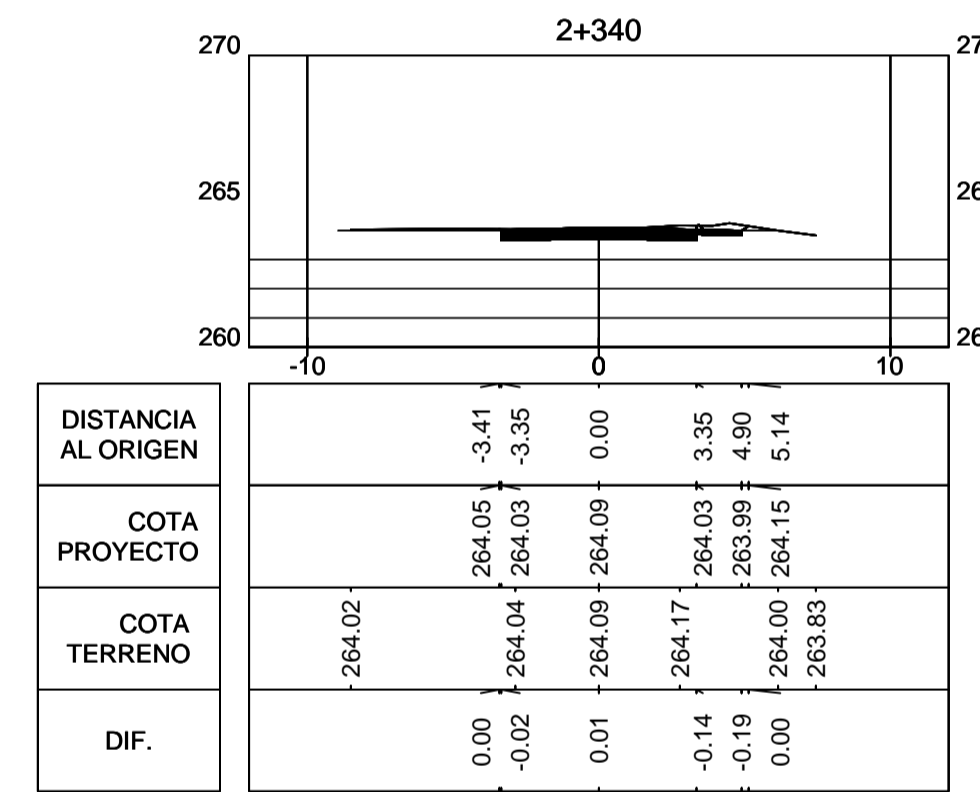
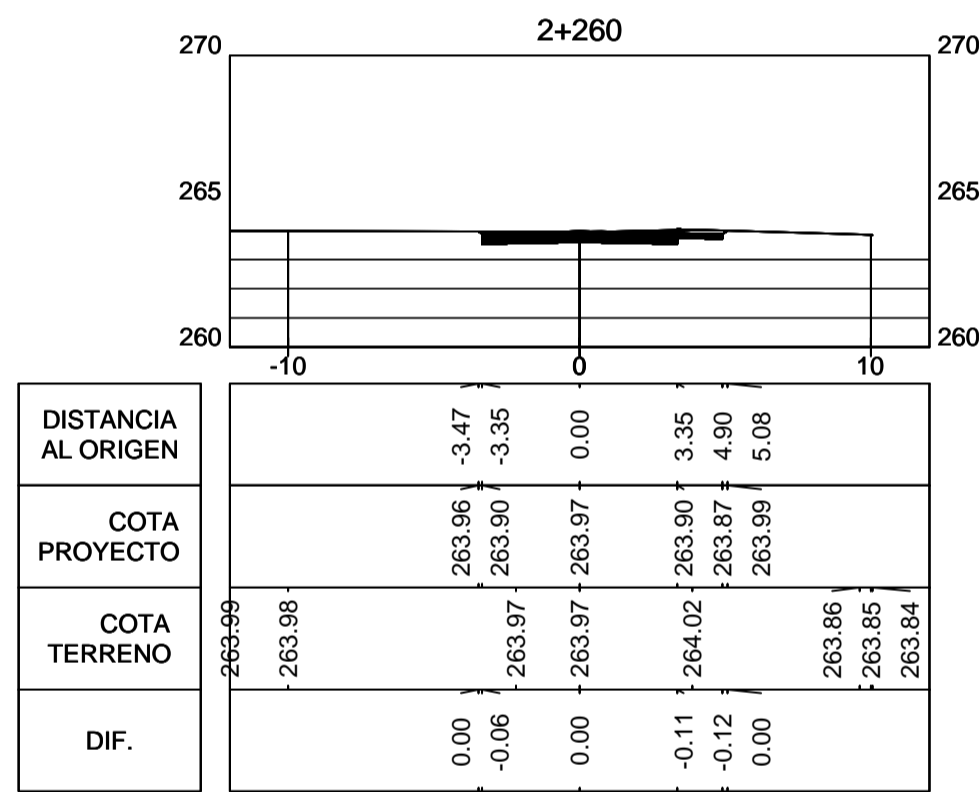
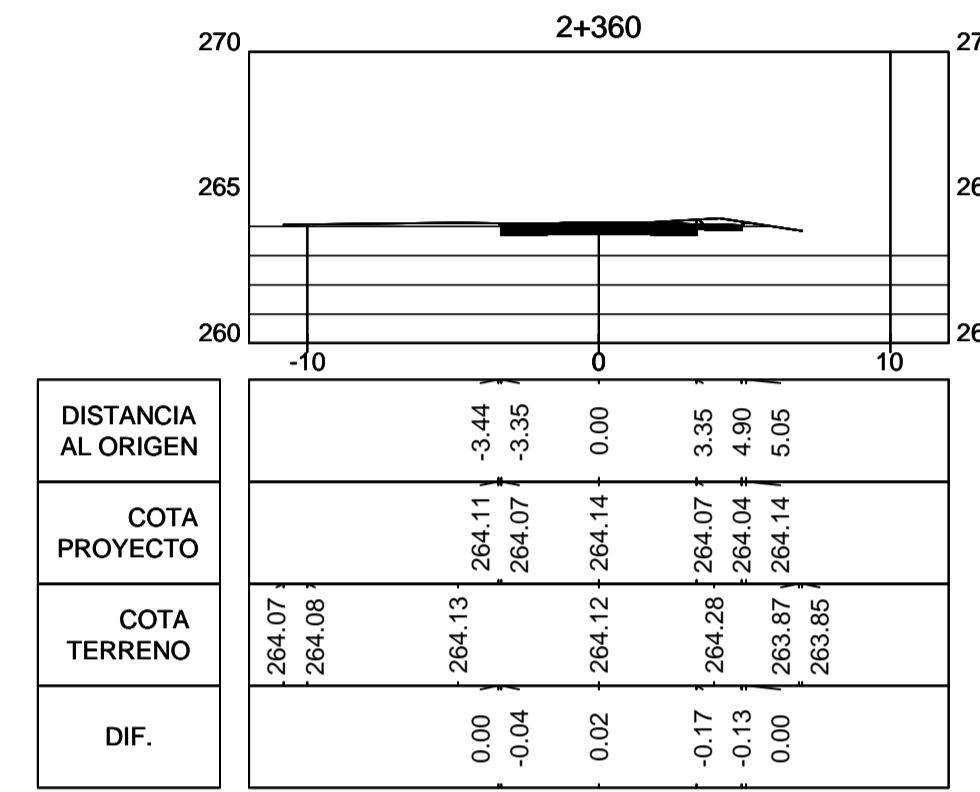
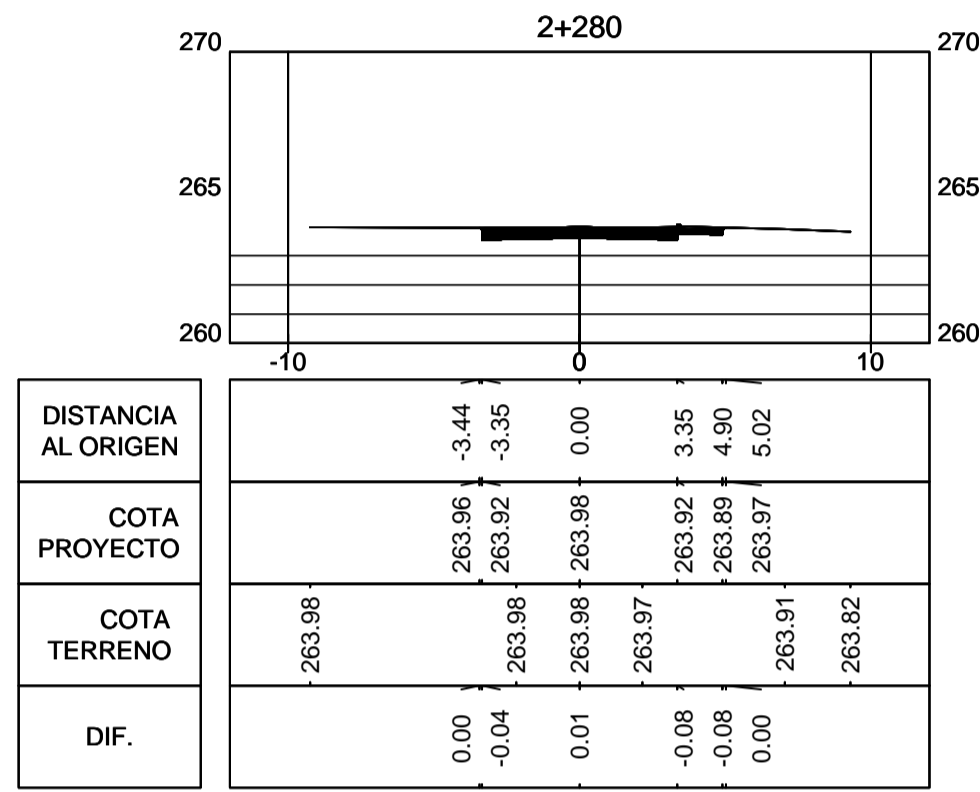
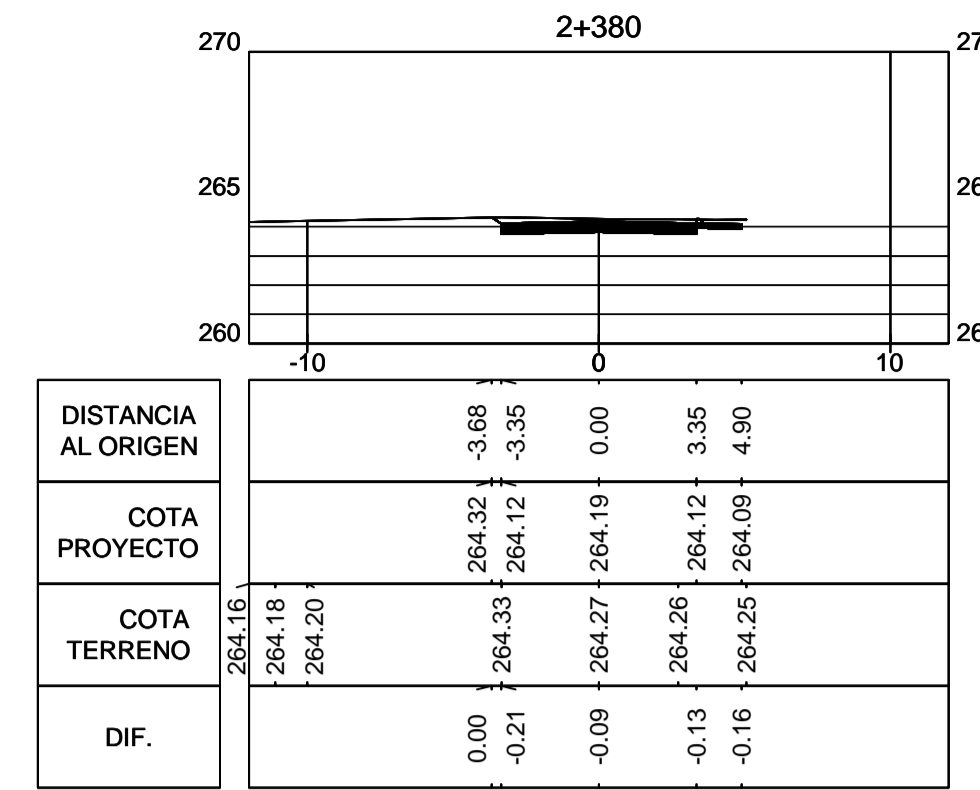
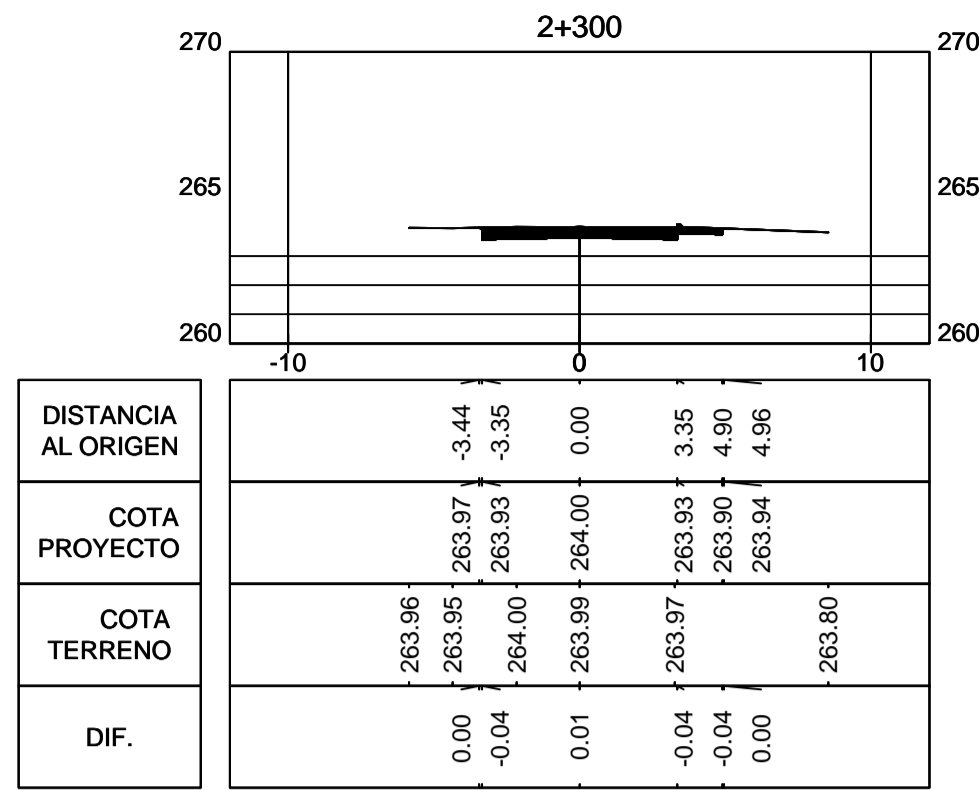


REFERENCIAS:
 — TERRENO EXISTENTE
 — PROYECTO



 PROVINCIA DE RÍO NEGRO MINISTERIO DE ECONOMÍA UNIDAD PROVINCIAL DE COORDINACIÓN Y EJECUCIÓN DEL FINANCIAMIENTO EXTERNO	PROGRAMA DE INVERSIONES MUNICIPALES PRESTAMO BID N°2929/OC- AR PLAN INTEGRAL DE CONECTIVIDAD CON CICLOVÍAS - I ETAPA MUNICIPIO DE CIPOLLETTI
	AREA DE PROYECTOS
SECCIONES TRANSVERSALES	
PROGRESIVAS 2+240 A 2+400	
ARCHIVO: AV ILLIA - ST.DWG	REVISIÓN: 00 FECHA: 07/04/2014 HOJA: 08 DE 08 ESCALA: H: 1:250 V: 1:250
PLANO N°:	05