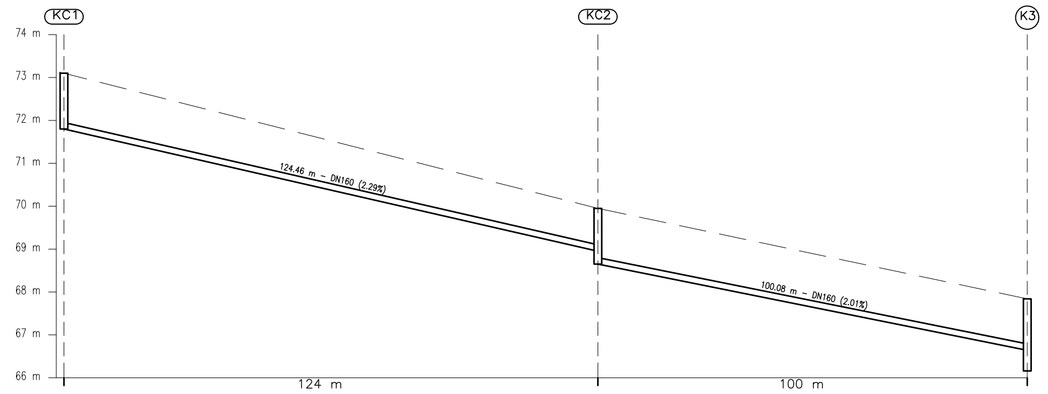

Distancia al origen (m)	0.00	124.46	224.54
Cota rasante (m)	73.10	69.95	67.84
Prof. Pozo (m)	1.30	1.30	1.68
Profundidad entrada conducción (m)	1.00		1.20
Profundidad salida conducción (m)	1.30	1.30	1.68

TRAMO KC

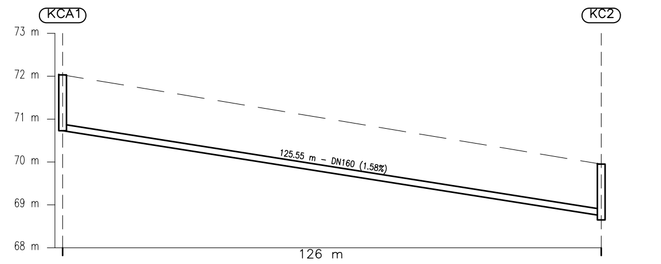

Distancia al origen (m)	0.00	125.55
Cota rasante (m)	72.03	69.95
Prof. Pozo (m)	1.30	1.30
Profundidad entrada conducción (m)		1.20
Profundidad salida conducción (m)	1.30	1.30

TRAMO KCA

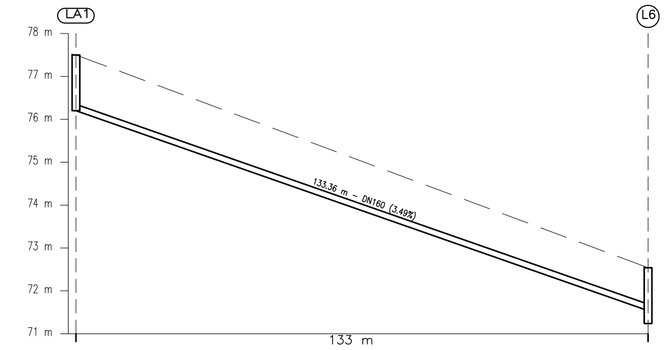

Distancia al origen (m)	0.00	133.36
Cota rasante (m)	77.50	72.54
Prof. Pozo (m)	1.30	1.30
Profundidad entrada conducción (m)		1.00
Profundidad salida conducción (m)	1.30	1.30

TRAMO LA

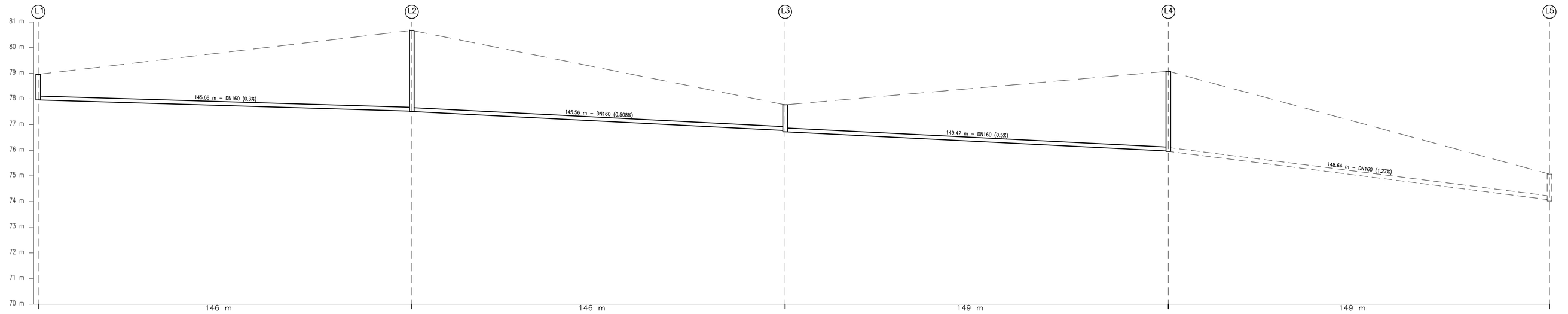

Distancia al origen (m)	0.00	145.68	291.24	440.66	589.30
Cota rasante (m)	78.96	80.67	77.77	79.08	75.07
Prof. Pozo (m)	1.00	3.16	1.05	3.12	1.05
Profundidad entrada conducción (m)		3.15	1.00	3.11	1.00
Profundidad salida conducción (m)	1.00	3.16	1.05	3.12	1.05

TRAMO L (1/2)



Distancia al origen (m)	589.30	736.38	884.56	1029.56
Cota rasante (m)	75.07	72.54	67.73	64.47
Prof. Pozo (m)	1.05	1.30	1.30	1.55
Profundidad entrada conducción (m)	1.00	1.00	1.00	1.00
Profundidad salida conducción (m)	1.05	1.30	1.30	1.55

TRAMO L (2/2)

MUNICIPALIDAD DE SANTO TOME

PROYECTO EJECUTIVO: AMPLIACIÓN DEL SISTEMA DE DESAGÜES CLOACALES DE SANTO TOMÉ

SANTO TOME. CORRIENTES

PERFILES RED DE COLECTORAS
HOJA 6

Escala
H: 1/1.000
V: 1/100
ORIGINAL A-1

Plano N°. 4
Hoja 6 de 11

Fecha
DICIEMBRE 2014