






REFERENCIAS GRAFICAS	
	Bordo de Protección
	Canales Colectores
	Río Carcarañá
	Laguna de regulación
	Estación de Bombeo

Ministerio de AGUA, AMBIENTE Y SERVICIOS PÚBLICOS SECRETARÍA DE RECURSOS HÍDRICOS		GOBIERNO DE LA PROVINCIA DE CORDOBA MINISTERIO DE AGUA, AMBIENTE Y SERVICIOS PÚBLICOS SECRETARÍA DE RECURSOS HÍDRICOS DIRECCION DE ESTUDIOS Y PROYECTOS		 GOBIERNO DE LA PROVINCIA DE CORDOBA	
OBRA: PROTECCION DE INUNDACIONES LOCALIDAD DE CRUZ ALTA				PLANO N° P G 0 1	
PLANO: PLANIMETRIA GENERAL				DEPARTAMENTO: MARCOS JUAREZ LOCALIDAD: CRUZ ALTA	
ESCALA: 1:15000	FECHA: NOVIEMBRE 2016	MINISTRO: ING. FABIAN LOPEZ			
TOPOGRAFIA:	SECRETARIO: ING. EDGAR CASTELLO				
PROYECTO:	DIRECTOR GENERAL: ING. JUAN PABLO BRARDA				
DIBUJO:	Ing. EDGAR MANUEL CASTELLO Secretario de Recursos Hídricos Ministerio de Agua, Ambiente y Servicios Públicos		DIRECTOR DE ESTUDIOS Y PROYECTOS: ING. PABLO WIERZBICKI		