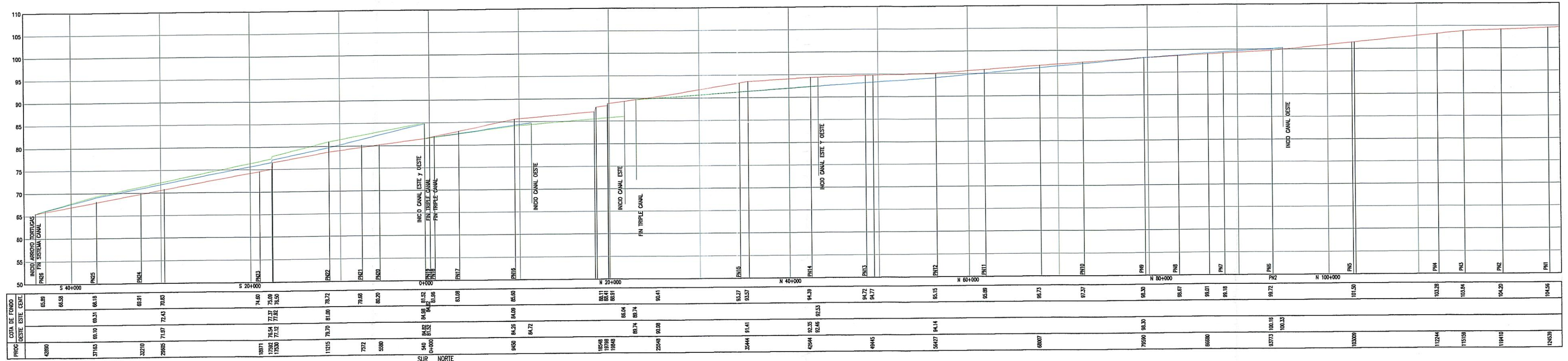


ALTIMETRIA


ESCALA

H = 1:250.000
V = 1:500

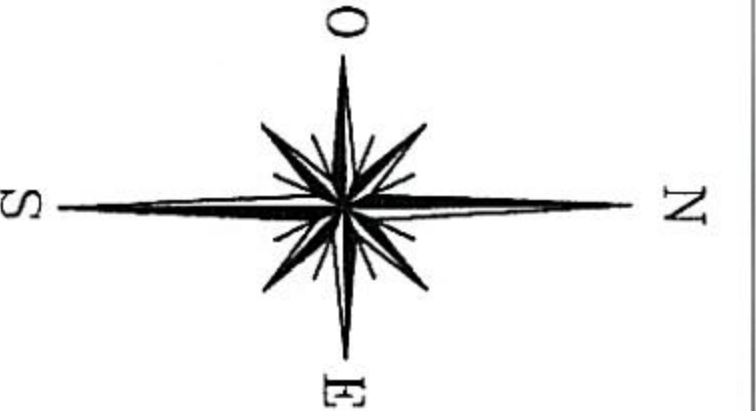


PLANIMETRIA

ESCALA 1:250.000



- REFERENCIAS
- CANAL CENTRAL
 - CANAL SECUNDARIO ESTE
 - CANAL SECUNDARIO OESTE



Ministerio de AGUA, AMBIENTE Y SERVICIOS PÚBLICOS GOBIERNO DE LA PROVINCIA DE CORDOBA MINISTERIO DE AGUA, AMBIENTE Y SERVICIOS PÚBLICOS SECRETARIA DE RECURSOS HIDRICOS DIRECCION DE ESTUDIOS Y PROYECTOS		GOBIERNO DE LA PROVINCIA DE CORDOBA
OBRA: REACONDICIONAMIENTO DEL SISTEMA CANAL SAN ANTONIO - A° DE LAS TORTUGAS TRAMO: SAN FRANCISCO - RÍO CARCARAÑA		PLANO N° PA 01
PLANO: PLANIALTIMETRIA		LOCALIDAD: CORDOBA SANTA FE
ESCALA: H 1:250000 - V 1:500	FECHA: JULIO 2016	MINISTRO: ING. FABIAN LOPEZ SECRETARIO: ING. EDGAR CASTELLO
TOPOGRAFIA:		DIRECTOR GENERAL: ING. JUAN PABLO BRARDA
PROYECTO:		DIRECTOR DE ESTUDIOS Y PROYECTOS: ING. PABLO WIERZBICKI
DIBUJO: Ing. EDGAR MANUEL CASTELLO		