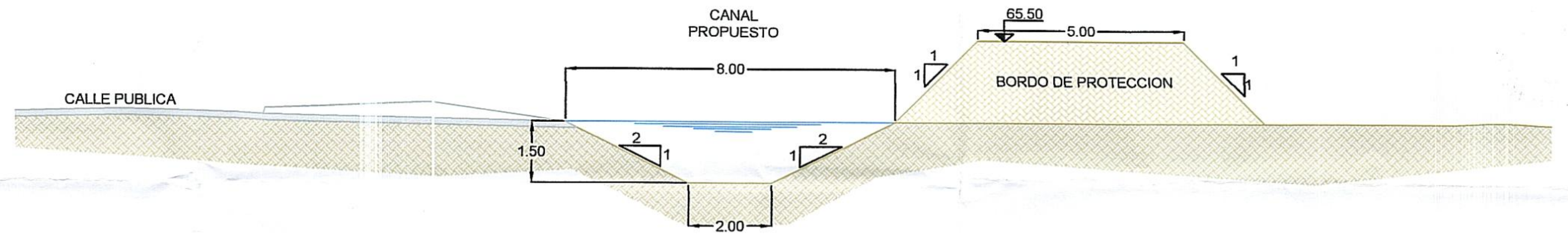


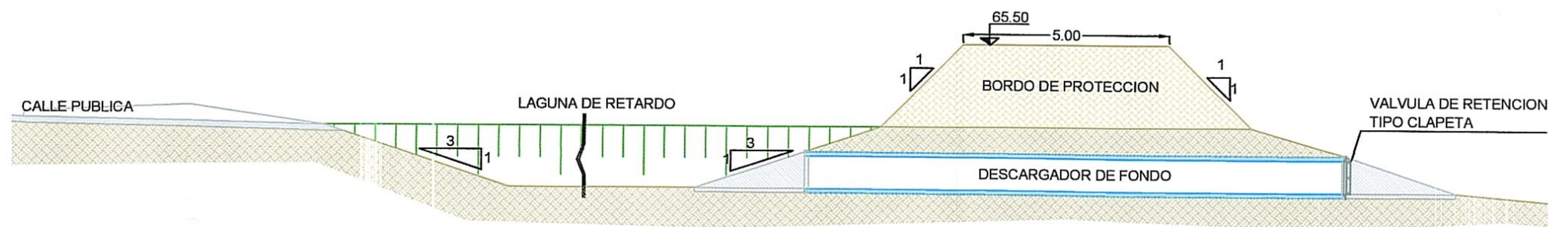
PLANIMETRIA - Esc 1:10000




CORTE AA - Esc 1:150



CORTE BB - Esc 1:150



Ministerio de AGUA, AMBIENTE Y SERVICIOS PÚBLICOS Secretaría de RECURSOS HÍDRICOS		GOBIERNO DE LA PROVINCIA DE CORDOBA MINISTERIO DE AGUA, AMBIENTE Y SERVICIOS PÚBLICOS SECRETARÍA DE RECURSOS HÍDRICOS DIRECCION DE ESTUDIOS Y PROYECTOS		 GOBIERNO DE LA PROVINCIA DE CÓRDOBA	
OBRA: PROTECCION DE INUNDACIONES LOCALIDAD DE CRUZ ALTA				PLANO N° P T 0 1	
PLANO: PERFILES TRANSVERSALES				DEPARTAMENTO MARCOS JUAREZ	
				LOCALIDAD CRUZ ALTA	
ESCALA: INDICADAS	FECHA: NOVIEMBRE 2016	MINISTRO: ING. FABIAN LOPEZ			
TOPOGRAFIA:		SECRETARIO: ING. EDGAR CASTELLO			
PROYECTO:		DIRECTOR GENERAL: ING. JUAN PABLO BRARDA			
DIBUJO:		DIRECTOR DE ESTUDIOS Y PROYECTOS: ING. PABLO WIERZBICKI			


 Ing. EDGAR MANUEL CASTELLO
 Secretario de Recursos Hídricos
 Ministerio de Agua, Ambiente y Servicios Públicos