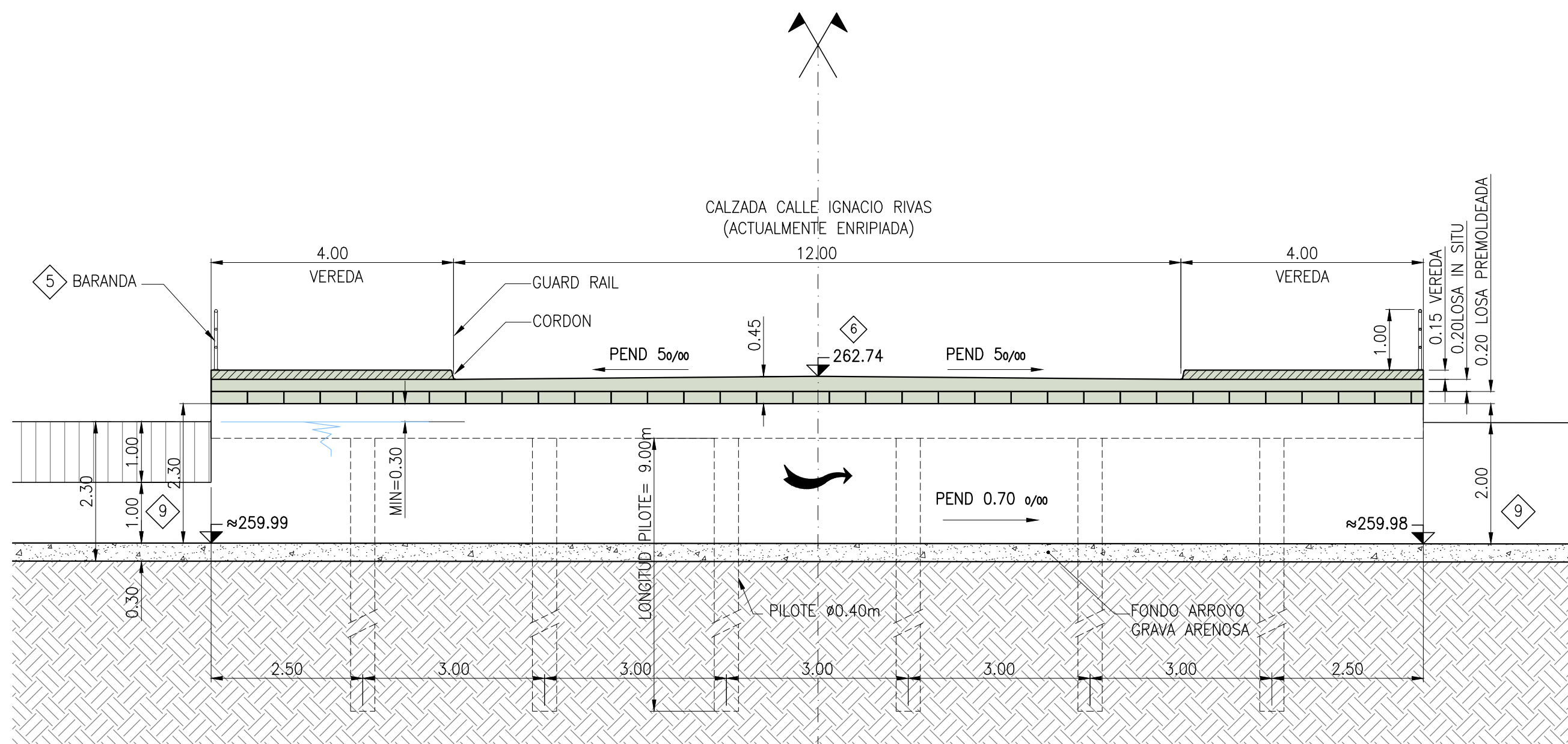
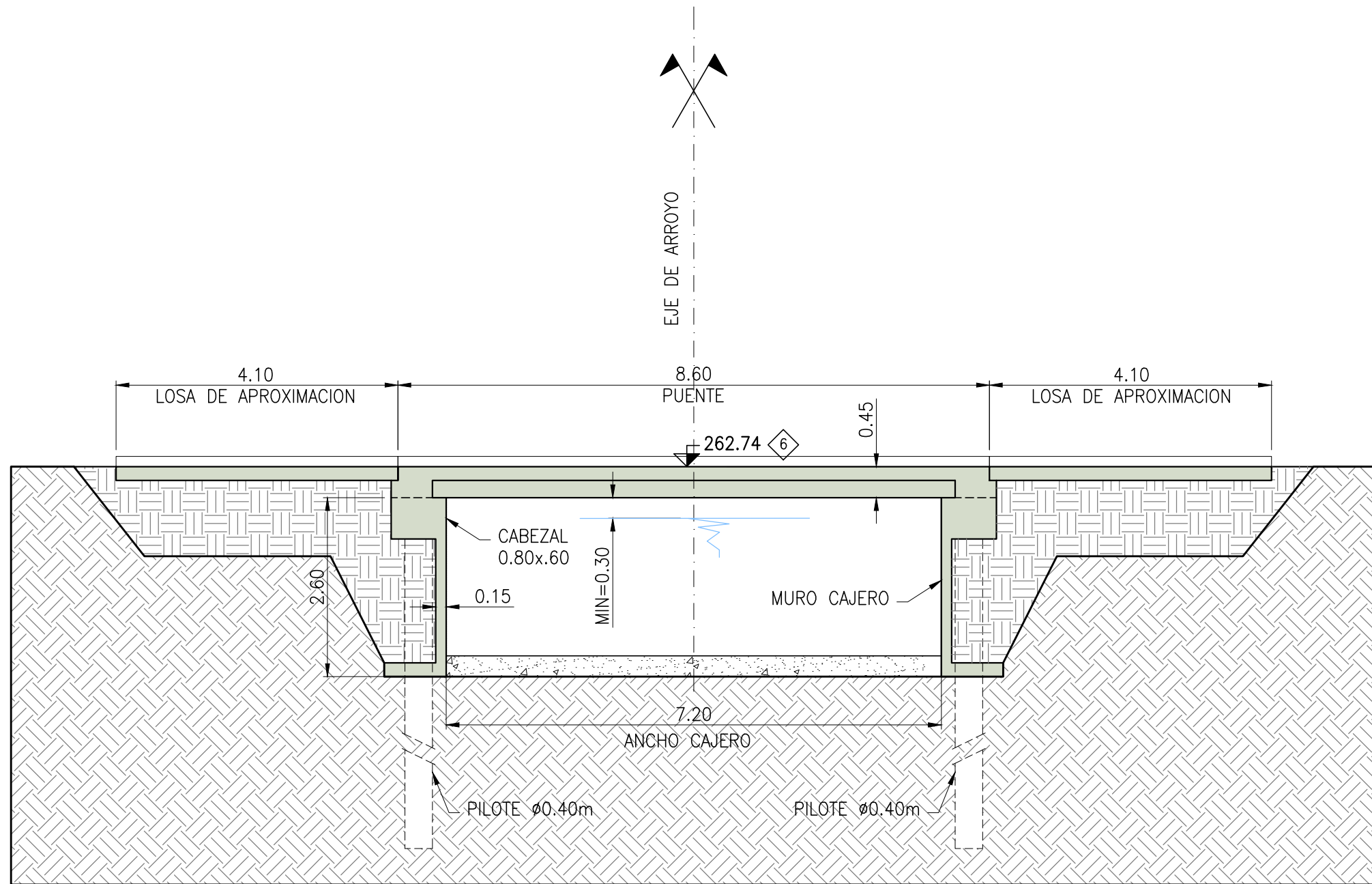


PLANTA
Escala 1:200



CORTE
Escala 1:75



CORTE
Escala 1:75

LISTADO DE COORDENADAS X-Y-Z

PUNTO Nro	COORDENADAS		
	Y	X	Z COTA SOLERA
044	2579892.65	568545.72	259.92
045	2579859.29	568551.54	259.95
P.F.5	2579826.65	5685531.1200	
046	2579777.80	568551.54	260.00
047	2579766.23	568553.17	260.01
048	2579663.26	5685629.50	260.10

PLANOS DE REFERENCIAS:	PLANOS CORRELACIONADOS:
SAD-G-PL-001/006	SAD-H-PL-004
	SAD-A-PL-004
	SAD-G-PL-025/026

NOTAS :

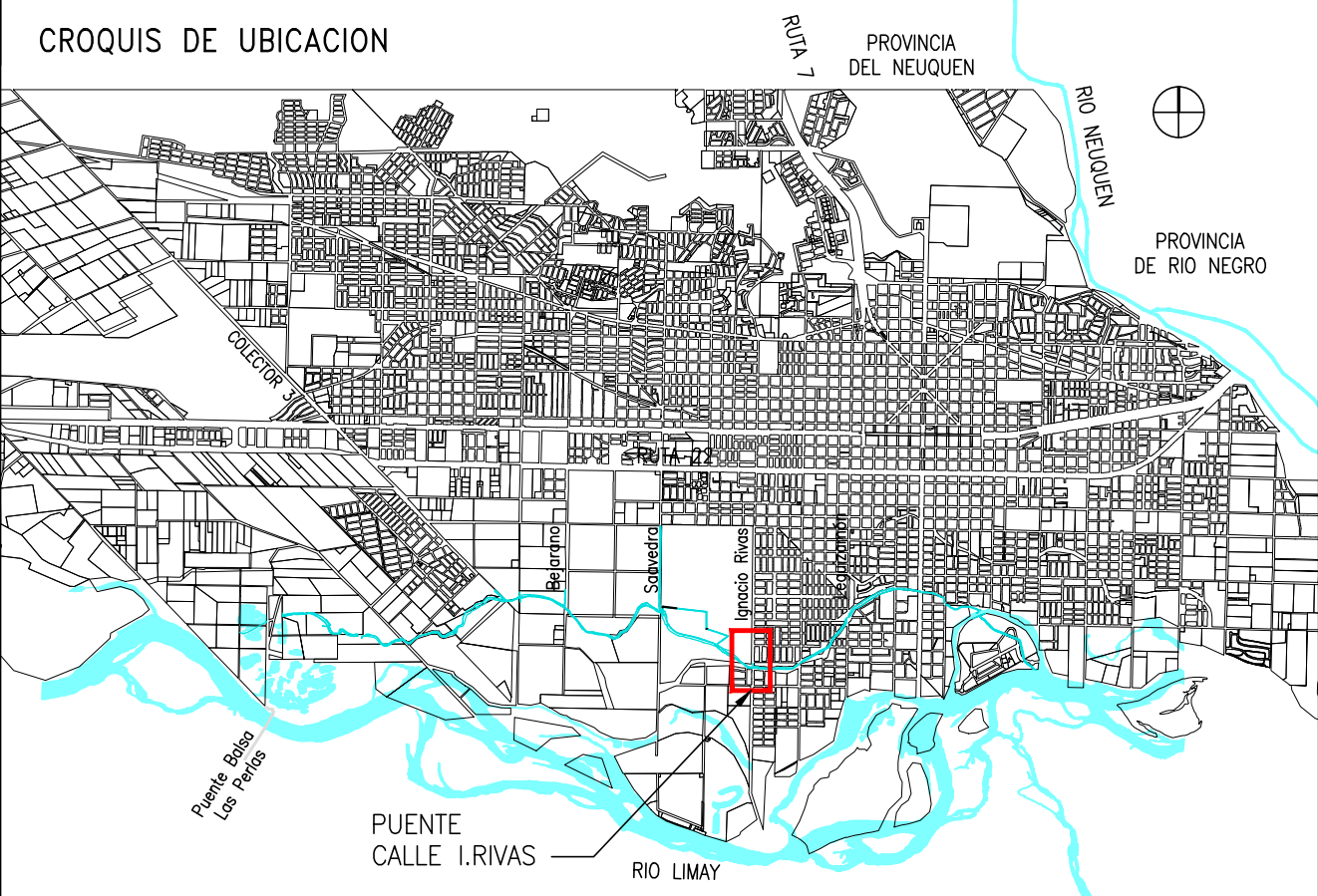
- 1 SISTEMA DE PROYECCION GAUSS KRUGGER (FAJA 2)
DATUM: (WGS 84) - COTAS IGN
- 2 RELEVAMIENTO TOPOGRAFICO REALIZADO DURANTE LOS MESES JUNIO, JULIO Y AGOSTO DEL 2012
- 3 CATASTRO URBANO (FUENTE: CATASTRO PROVINCIAL DE FECHA AGOSTO 2012)
- 4 PARA DETALLE ENCOFRADO HORMIGON ARMADO VER PLANO SAD-H-PL-004 PARA DETALLE ARMADURA YVER PLANO SAD-A-PL-004
- 5 PARA BARANDAS (TIPO2) VER PLANO SAD-RP-PL-054
- 6 COTA MINIMA DE RASANTE SURGE DE GARANTIZAR MINIMO DESPEJE DE 0.30m ENTRE FILO SUPERIOR MUROS CAJERO Y FONDO LOSA PUNTE, ESTA COTA DEBERA CONCILIARSE CON LOS NIVELES DE PAVIMENTO PARA CALLE I.RIVAS (ACTUALMENTE ENRIPIADA) QUE FUE LA MUNICIPALIDAD DE NEUQUEN AL MOMENTO DE EJECUTAR LA OBRA
- 7 AL MOMENTO DE EJECUTAR LA OBRA DEBERA RELEVARSE LA EXISTENCIA DE NUEVAS INTERFERENCIAS O PARTICULARIDADES NO INCLUIDAS EN ESTE DOCUMENTO Y AJUSTAR EL DISEÑO A LAS MISMAS.
- 8 LA UBICACION DEFINITIVA DEL EJE DEL PUENTE SERA DEFINIDA POR LA MUNICIPALIDAD DE NEUQUEN
- 9 SE DEBERAN CONSTRUIR ESTRUCTURAS DE TRANSICION ENTRE LA SECCION DEL ARROYO EXISTENTE Y LA SECCION DEL PUENTE, 5m AGUAS ARRIBA Y 5m AGUAS ABAJO DEL MISMO

REFERENCIAS:

- CATASTRO URBANO
- DEMOLICION
- TERRENO NATURAL
- RELLENO COMPACTADO
- HORMIGON
- GRAVA ARENOSA
- ESCURRIMIENTO
- VERTICE CAMBIO DE DIRECCION EN TRAZA ARROYO X,Y,Z DATUM EN CUADRO ADJUNTO
- PUNTO FIJO RED DE NIVELACION VER PLANOS SAD-T-PL-001 AL 025
- ARROYO DURAN (S/RELEVAMIENTO JUN-JUL-AGOSTO 2012)
- 000.00 NIVEL OBRA NUEVA
- 000.00 NIVEL TERRENO O HECHOS EXISTENTES

0	1.00m	3.00m (1:75)	0	2.00m	10.00m (1:200)	N° DE ORDEN:
---	-------	--------------	---	-------	----------------	--------------

REV	FECHA	REVISIONES	DIBUJO	CONTROL	APROB



REEMPLAZA AL N°	REEMPLAZADO POR N°
-----------------	--------------------



SUBSECRETARIA DE RECURSOS HIDRICOS					
PROYECTO DE REACTIVACION, SISTEMATIZACION Y SANEAMIENTO DEL ARROYO DURAN – ETAPA I					
PROYECTO	PROA SRL	RESySAD PUENTE CALLE IGNACIO RIVAS PLANTA Y CORTES			PARA USO DE INSPECCION DE OBRA
DIBUJO:	-/-				
CONTROL	-/-				
APROBO	-/-				
		PLANO N°: SAD–G–PL–043		REV: 0	
		ESC.: 1:200 / 1:75	FECHA: 01/04/13	ARCHIVO: SAD–G–PL–043	