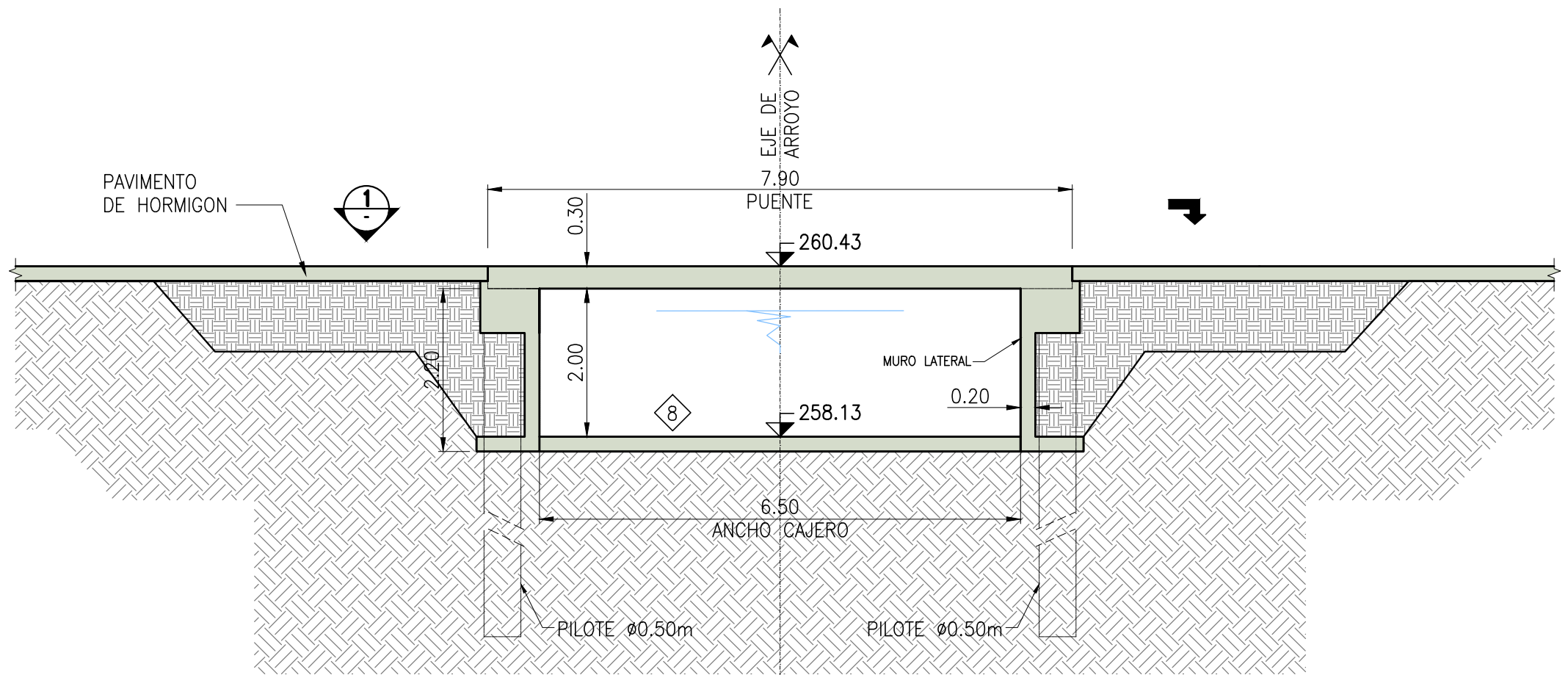
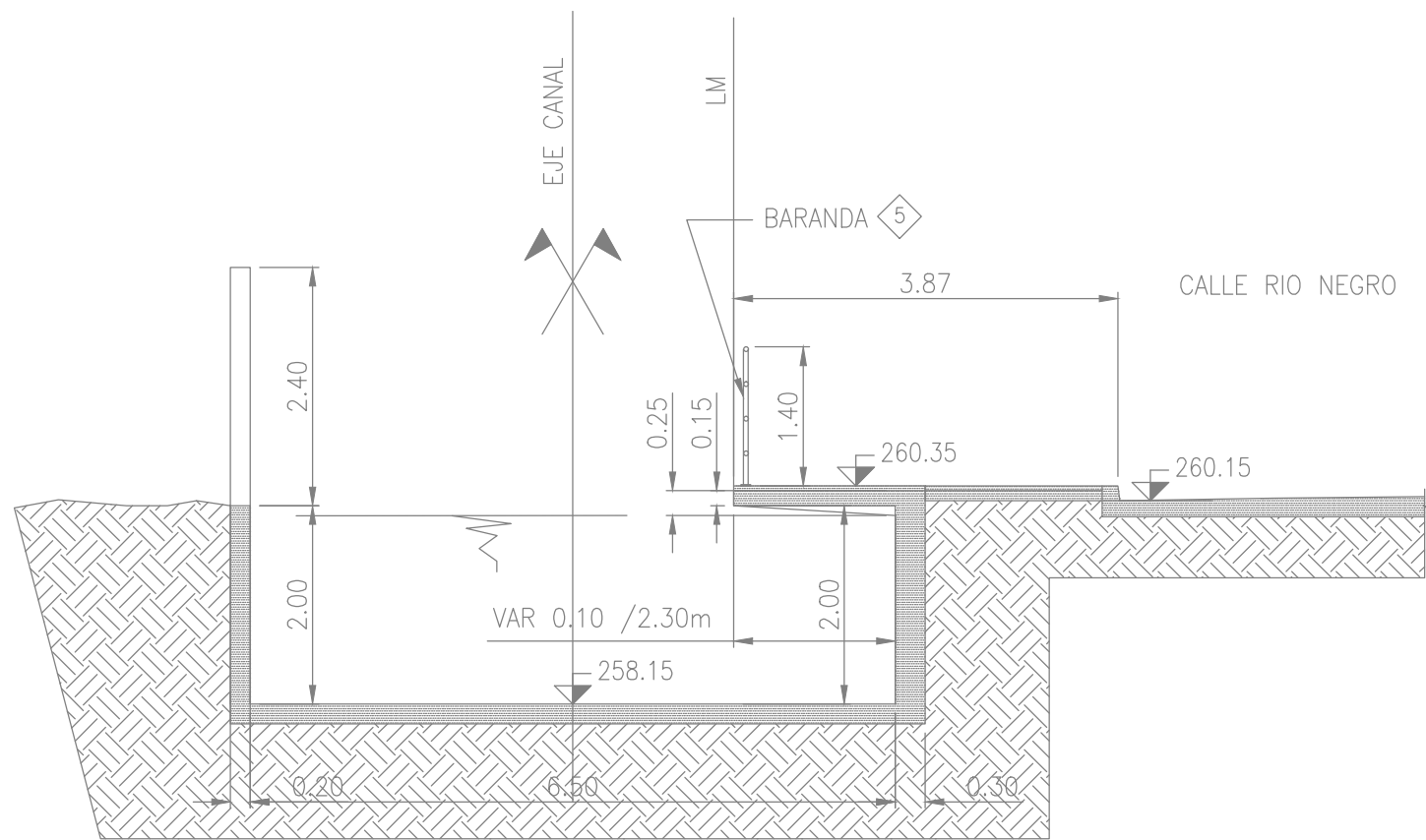


LISTADO DE COORDENADAS X-Y-Z

PUNTO Nro	COORDENADAS		
	Y	X	Z COTA SOLERA
008	2581814.47	5686184.93	258.09
009	2581788.32	5686194.13	258.12
010	2581764.01	5686221.13	258.16
011	2581763.07	5686266.43	258.21
012	2581635.60	5686310.35	258.38



CORTE 3  
Escala 1:75

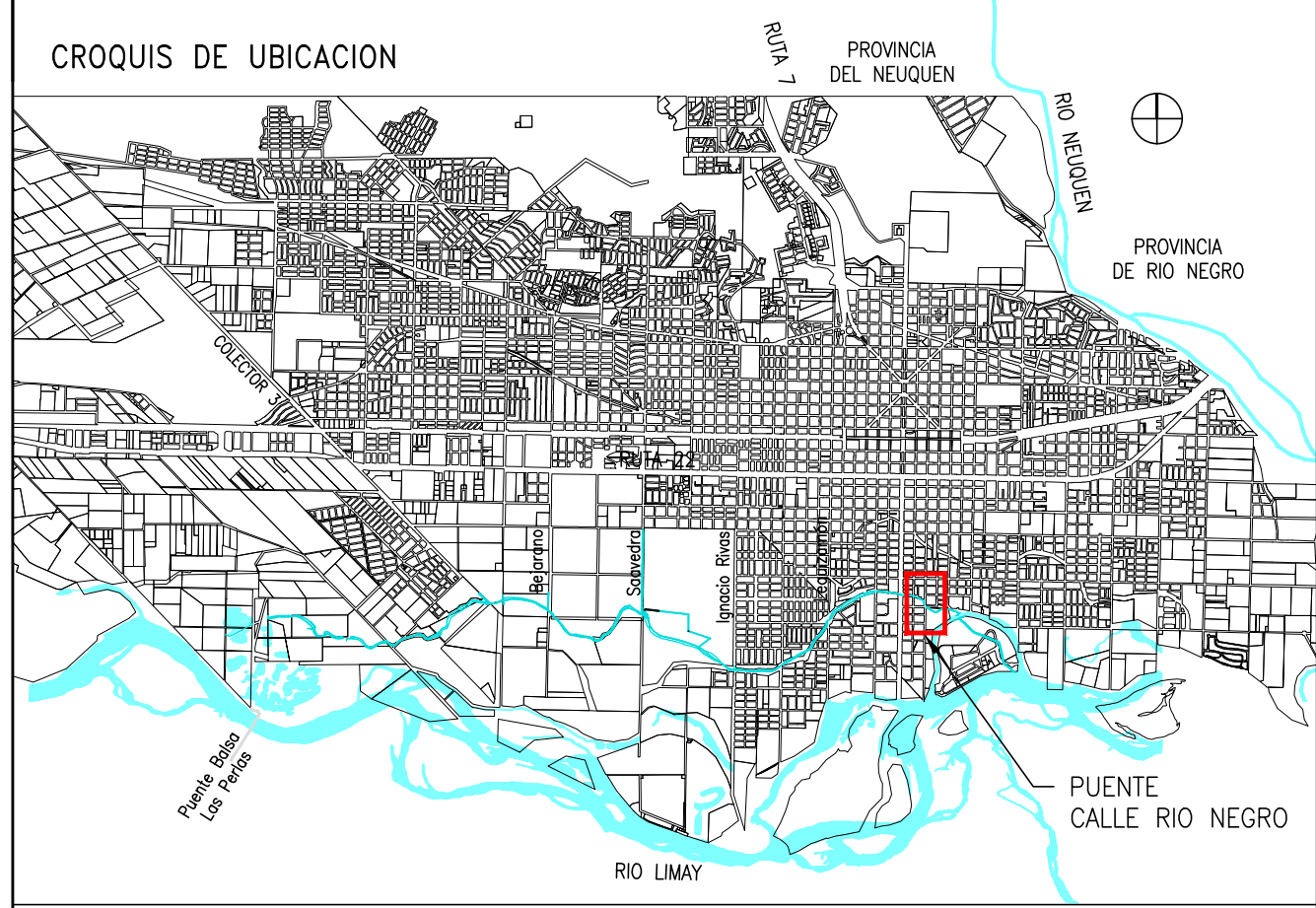
PLANOS DE REFERENCIAS:	PLANOS CORRELACIONADOS:
SAD-G-PL-001/006	SAD-H-PL-001
	SAD-A-PL-001
	SAD-G-PL-030/031

- NOTAS :**
- SISTEMA DE PROYECCION GAUSS KRUGGER (FAJA 2)  
DATUM: (WGS 84) - COTAS IGN
  - RELEVAMIENTO TOPOGRAFICO REALIZADO DURANTE LOS MESES JUNIO, JULIO Y AGOSTO DEL 2012
  - CATASTRO URBANO (FUENTE: CATASTRO PROVINCIAL DE FECHA AGOSTO 2012)
  - PARA DETALLE ENCOFRADO HORMIGON ARMADO VER PLANO SAD-H-PL-001  
PARA DETALLE ARMADURA VER PLANO SAD-A-PL-001
  - PARA BARANDAS (TIPO2) VER PLANO SAD-RP-PL-054
  - SE RESPETO LA TRAZA ACTUAL DEL ARROYO QUE SE SUPERPONE CON EL CATASTRO (SIN DESLINDE) EN EL TRAMO PARALELO A CALLE RIO NEGRO.
  - AL MOMENTO DE EJECUTAR LA OBRA DEBERA RELEVARSE LA EXISTENCIA DE NUEVAS INTERFERENCIAS O PARTICULARIDADES NO INCLUIDAS EN ESTE DOCUMENTO Y AJUSTAR EL DISEÑO A LAS MISMAS.
  - LA LOSA DE FONDO BAJO PUENTE LLEVARA DRENS DE MANERA DE MINIMIZAR EL EFECTO DE LA SUBPRESION. LA DENSIDAD DE LOS MISMOS SERAN DEFINIDOS EN LA INGENIERIA DE DETALLE

- REFERENCIAS:**
- CATASTRO URBANO
  - DEMOLICION Y RECONSTRUCCION
  - TERRENO NATURAL
  - RELLENO COMPACTADO
  - HORMIGON
  - GRAVA ARENOSA
  - ESCURRIMIENTO
  - VERTICE CAMBIO DE DIRECCION EN TRAZA ARROYO X,Y,Z DATUM EN CUADRO ADJUNTO
  - PUNTO FIJO RED DE NIVELACION VER PLANOS SAD-T-PL-001 AL 025
  - ARROYO DURAN (S/RELEVAMIENTO JUN-JUL-AGOSTO 2012)
  - 000.00 NIVEL OBRA NUEVA
  - 000.00 NIVEL TERRENO O HECHOS EXISTENTES
  - SUMIDERO A COLOCAR
  - DESAGÜE ENTUBADO PVC Ø 250 MM. A COLOCAR



REV	FECHA	REVISIONES	DIBUJO	CONTROL	APROBO



REEMPLAZA AL N°	REEMPLAZADO POR N°

**SUBSECRETARIA DE RECURSOS HIDRICOS**

**PROYECTO DE REACTIVACION, SISTEMATIZACION Y SANEAMIENTO DEL ARROYO DURAN - ETAPA I**

PROYECTO	PROA SRL	<b>RESySAD</b> <b>PUENTE CALLE RIO NEGRO</b> PLANTA Y CORTES	PARA USO DE INSPECCION DE OBRA
DIBUJO:	-/-		
CONTROL	-/-		
APROBO	-/-	PLANO N°: SAD-G-PL-040	REV: 0
ESC.: 1:200 / 1:75		FECHA: 01/04/13	ARCHIVO: SAD-G-PL-040