

PERFIL LONGITUDINAL
ESCALA HORIZONTAL 1:750
ESCALA VERTICAL 1:125

LISTADO DE COORDENADAS X-Y-Z (PROYECCION GAUSS KRUGGER (FAJA 2)
DATUM WGS 84-COTAS IGN)

PUNTO Nro	COORDENADAS		
	Y	X	Z COTA SOLERA
107	2576888.29	5686098.40	262.24
108	2576872.63	5686069.65	262.25
109	2576860.46	5686005.29	262.26
110	2576848.28	5685986.59	262.27
111	2576816.68	5685973.18	262.27
P.F.13	2576779.80	5685937.9000	
112	2576780.30	5685937.90	262.29
113	2576739.60	5685908.84	262.30
114	2576727.18	5685896.31	262.30
115	2576679.20	5685871.34	262.31

PLANOS DE REFERENCIAS:	PLANOS CORRELACIONADOS:
SAD-G-PL-002/006	SAD-G-PL-010/033
SAD-T-PL-001/025	
SAD-T-PL-030/051	

NOTAS :

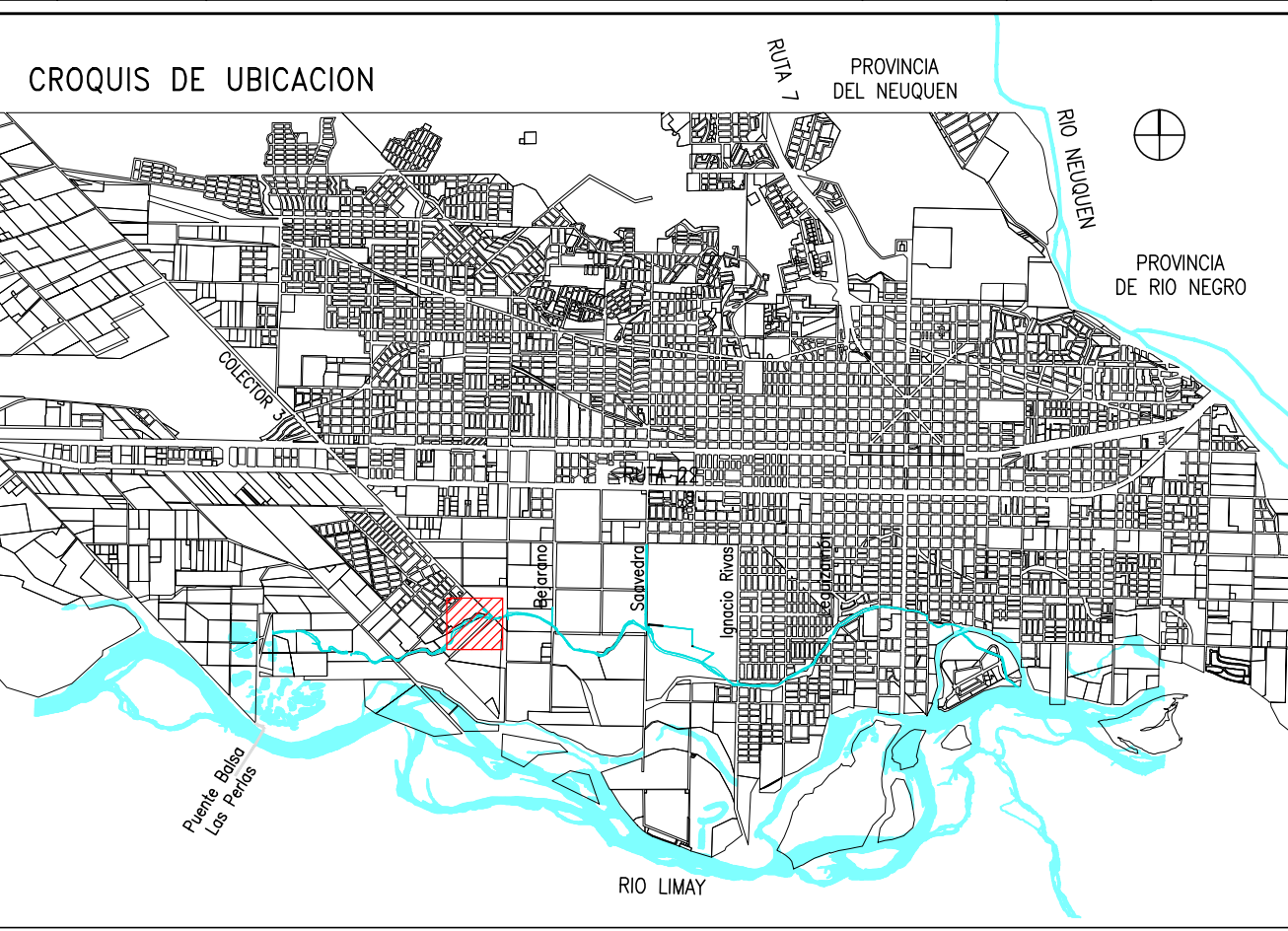
- 1 SISTEMA DE PROYECCION GAUSS KRUGGER (FAJA 2)
DATUM: (WGS 84) - COTAS IGN
- 2 RELEVAMIENTO TOPOGRAFICO DE HECHOS EXISTENTES Y BATIMETRIAS
REALIZADAS DURANTE LOS MESES JUNIO-AGOSTO DEL 2012
- 3 CATASTRO URBANO (FUENTE: CATASTRO PROVINCIAL DE FECHA AGOSTO 2012)
- 4 PARA DETALLE DE EQUIPAMIENTO (ILUMINACION, VEREDAS, ASIENTOS, BARANDAS, ETC)
VER PLANO SAD-RP-PL-001 A 054
- 5 LOS SERVICIOS (AGUA, CLOACA, GAS, TELEFONIA, ETC) INDICADOS ESQUEMATICAMENTE
CORRESPONDEN A LAS INSTALACIONES RELEVADAS Y/O DECLARADAS A DICIEMBRE DE 2012.
DENTRO DE LA ZONA DE OBRA. AL MOMENTO DE EJECUTAR LA OBRA DEBERA RELEVARSE LA
EXISTENCIA DE NUEVOS SERVICIOS Y/O PARTICULARIDADES NO INCLUIDAS EN ESTE DOCUMENTO
Y AJUSTAR EL DISEÑO DE LAS OBRAS A LAS MISMAS
- 6 PARA INTERFERENCIAS VER PLANO SAD-I-PL-001
- 7 ALCANTARILLA EN GAVIONES EXISTENTE

REFERENCIAS:


- PT001 PERFIL TRANSVERSAL (VER PLANOS SAD-G-PL-090/095)
- TRANSICION (VER PLANO SAD-G-PL-038)
- 001 VERTICE CAMBIO DE DIRECCION EN TRAZA CONDUCTO/ARROYO (X,Y,Z EN CUADRO ADJUNTO)
- P.F. PUNTO FIJO RED DE NIVELACION RESySAD. VER PLANOS SAD-T-PL-001 AL 025
- CATASTRO
- HECHOS EXISTENTES
- TERRENO NATURAL
- RELLENO COMPACTADO
- HORMICON PREMOLEADO
- GRAVA ARENOSA
- COTA SOLERA CANAL PROYECTADO
- COTA TERRENO S/EJE CANAL PROYECTADO
- COTA SOLERA EXISTENTE
- CORONAMIENTO
- BERMA

0 10m 30m (1:750)	N° DE ORDEN:
-------------------	--------------


REV	FECHA	REVISIONES	DIBUJO	CONTROL	APROB




REEMPLAZA AL N°	REEMPLAZADO POR N°
-----------------	--------------------




GOBIERNO DE LA PROVINCIA DEL NEUQUÉN



MINISTERIO DE ENERGÍA, SERVICIOS PÚBLICOS Y RECURSOS NATURALES
SUBSECRETARÍA DE RECURSOS HÍDRICOS



NEUQUÉN PROVINCIA



JUNTOS PODEMOS MÁS

SUBSECRETARIA DE RECURSOS HIDRICOS

PROYECTO DE REACTIVACION, SISTEMATIZACION Y SANEAMIENTO DEL ARROYO DURAN - ETAPA I

PROYECTO	PROA SRL	RESySAD PLANIALTIMETRIA - ETAPA I DE PROG. 6640 A 6230	PARA USO DE INSPECCION DE OBRA
DIBUJO:	-/-		
CONTROL	-/-		
APROBO	-/-	PLANO N°: SAD-G-PL-017	REV: 0

ESC.: 1:750	FECHA: 01/04/13	ARCHIVO: SAD-G-PL-017
-------------	-----------------	-----------------------