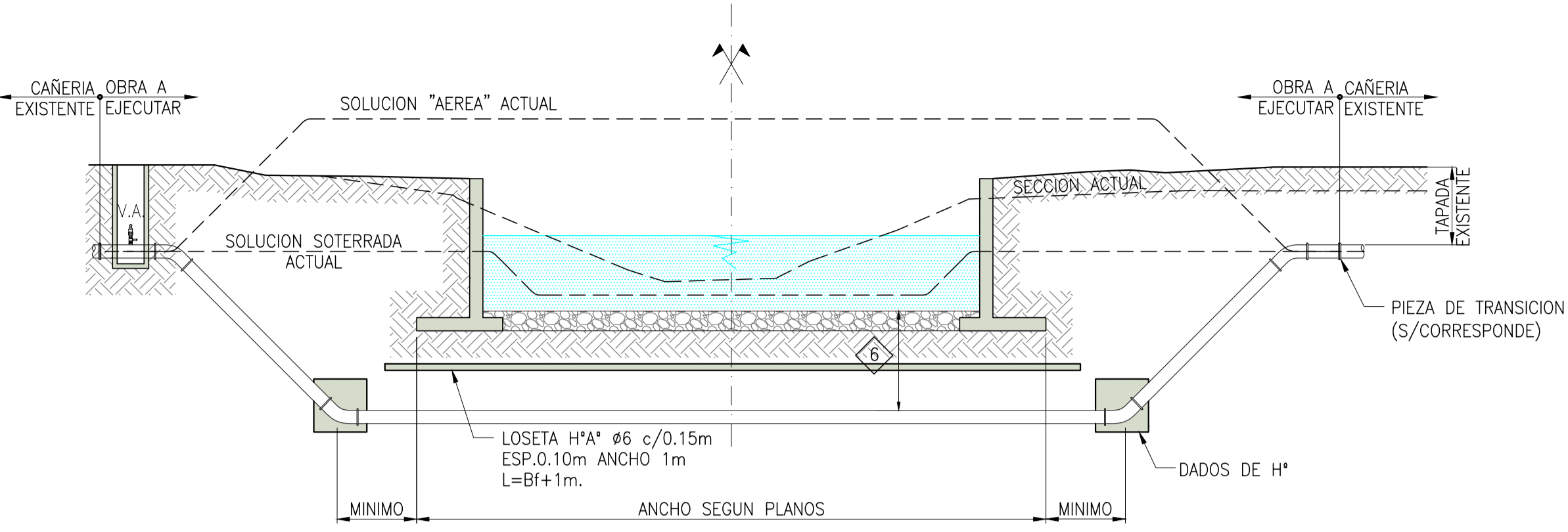
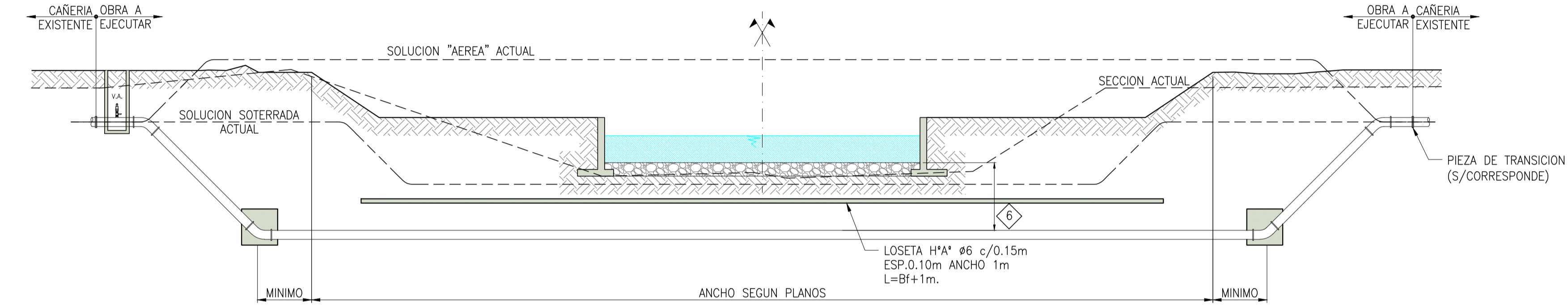


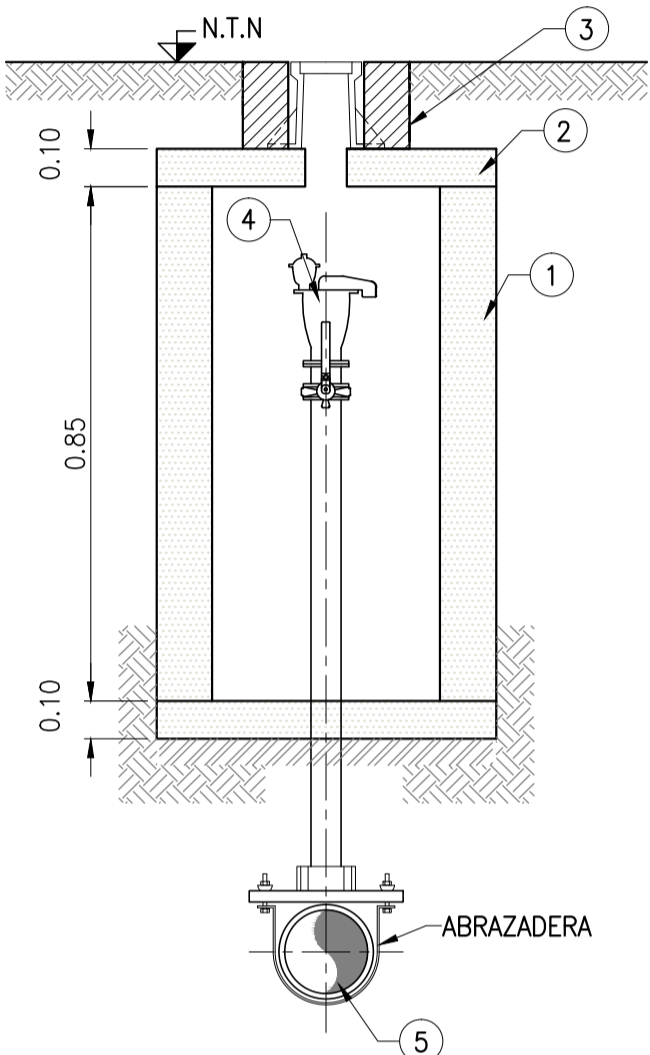
CRUCE SUBTERRANEO DE GAS  
Escala 1:50



CRUCE SUBTERRANEO DE AGUA/CLOACA  
Escala 1:50

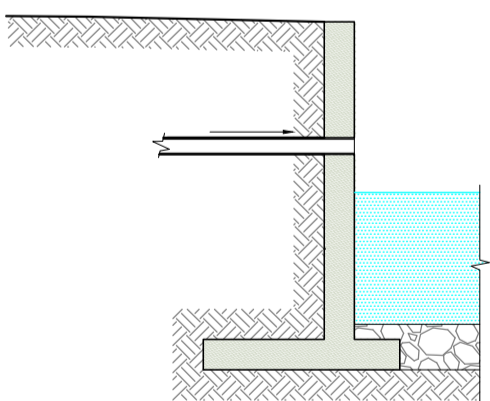


SECCION COMPUESTA  
CRUCE SUBTERRANEO DE CLOACA  
Escala 1:50



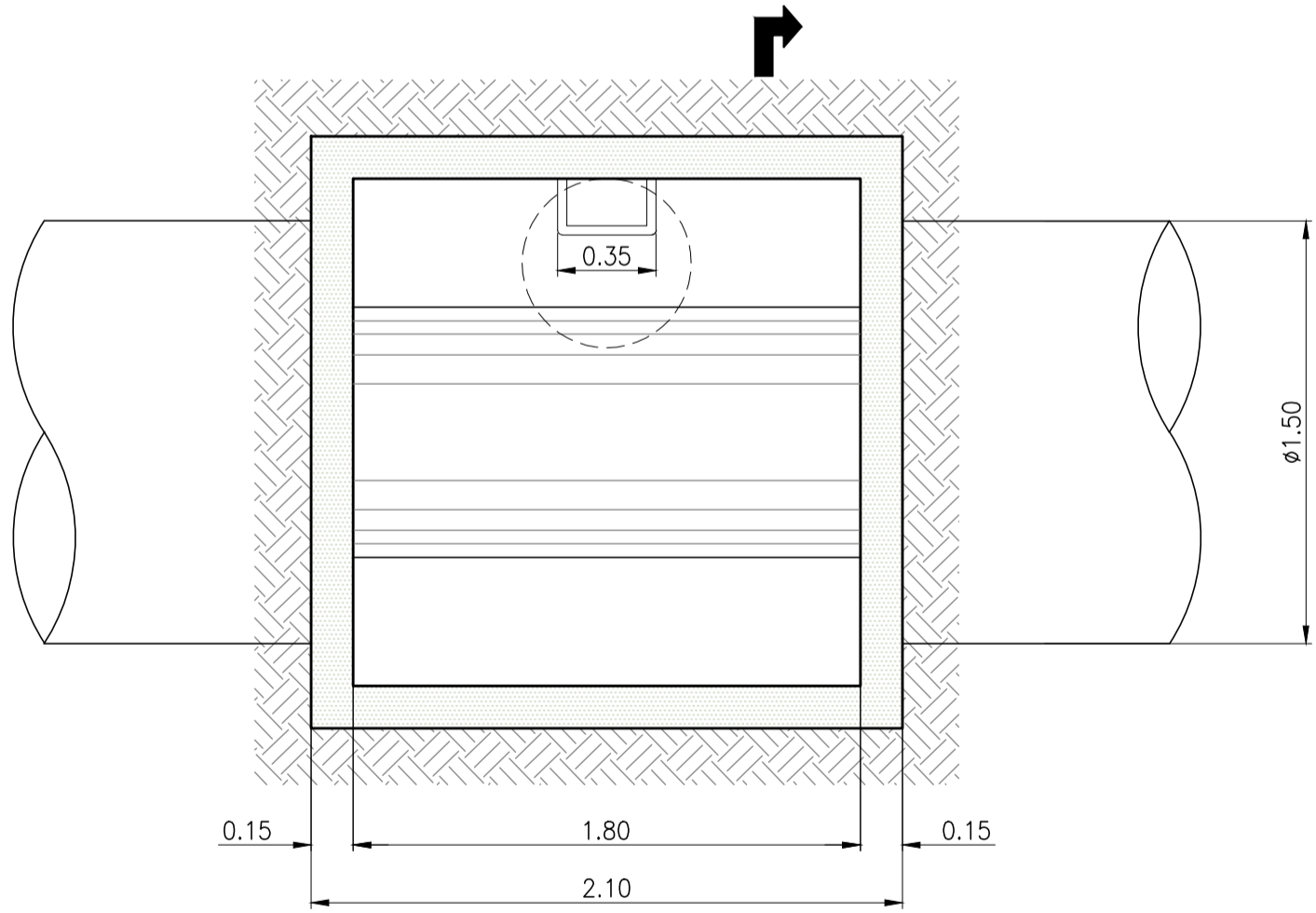
VALVULA DE AIRE

calle Diagonal	AGUA	400	PEAD
La Castellana	GAS	125	A°
Puente Rio Negro	AGUA	400	A°C°
Puente calle Rio Negro	AGUA	75	PVC



DETALLE DESAGÜE  
Escala 1:50

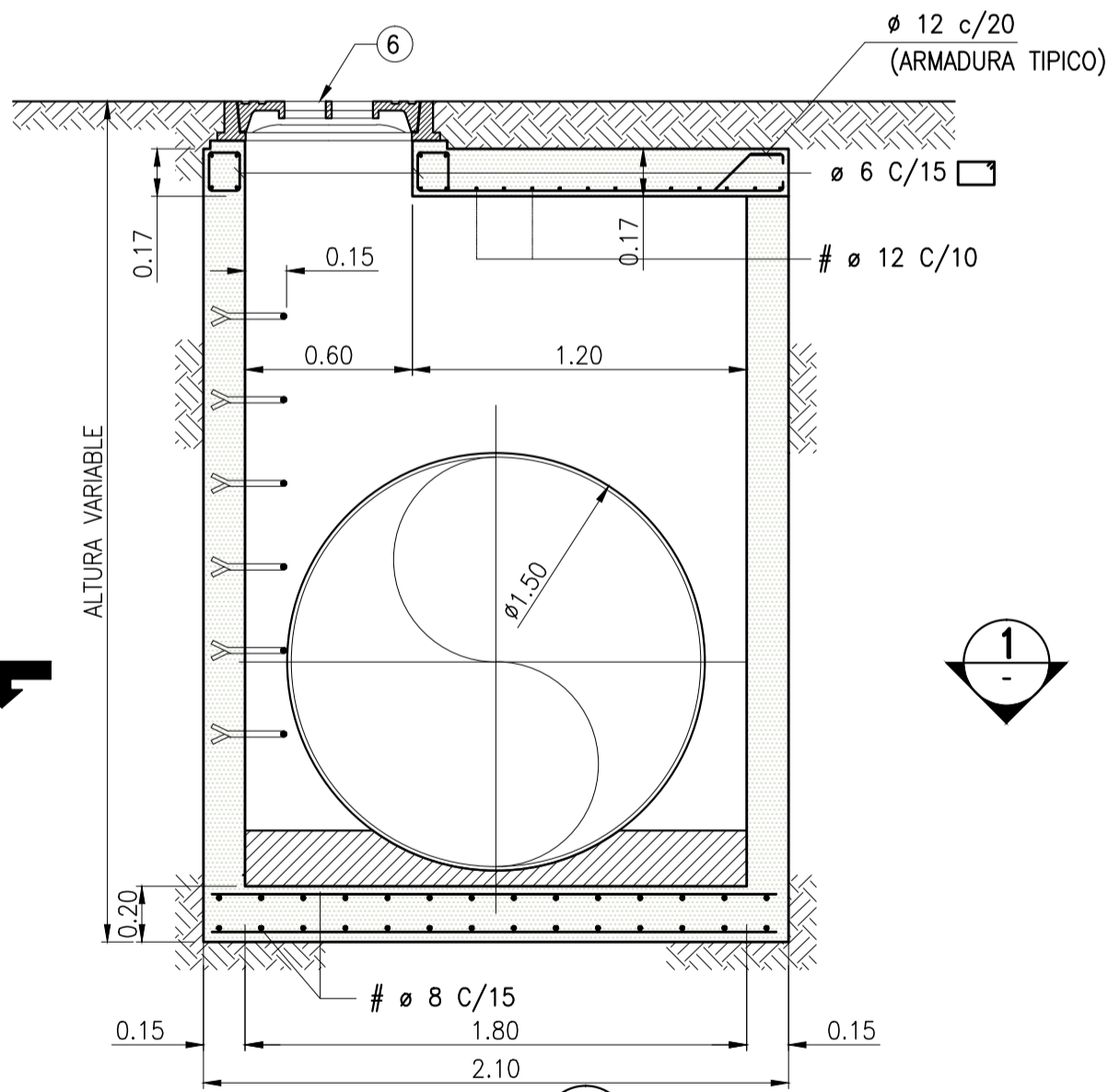
BOCA DE REGISTRO CON ACCESO LATERAL  
TRAMO CAÑERIA



CORTE  
Escala 1:25

1

2



CORTE  
Escala 1:25

2

PLANOS DE REFERENCIAS:	PLANOS CORRELACIONADOS:
SAD-G-PL-010/035	

NOTAS :

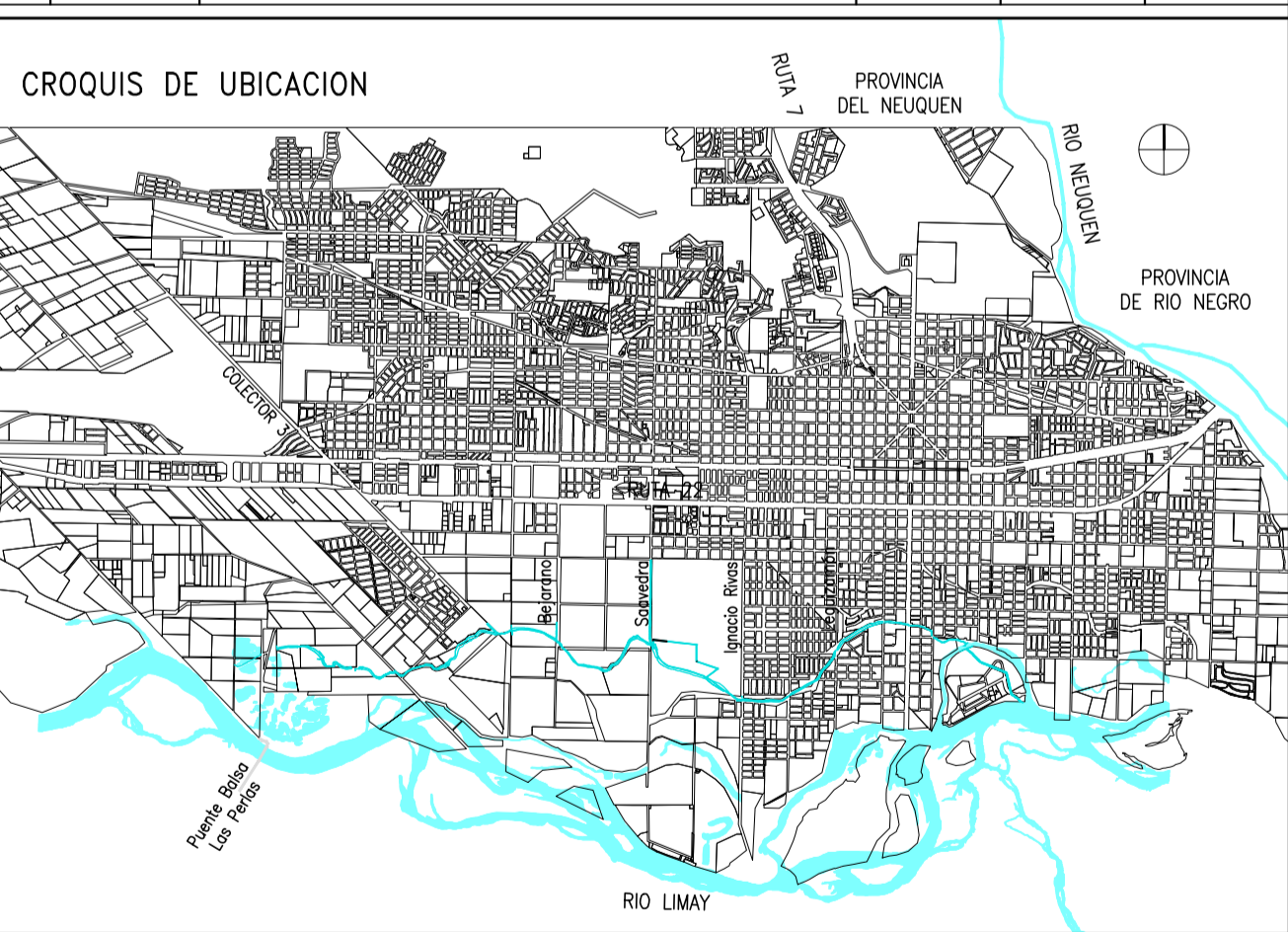
- LOS DETALLES DE RESOLUCION DE INTERFERENCIAS SON ESQUEMATICOS Y DEBERAN AJUSTARSE A LAS CONDICIONES DEL LUGAR Y EXIGENCIAS DE LOS ENTES INVOLUCRADOS
- LA CANTIDAD FINAL DE INTERFERENCIAS CON REDES DE SERVICIOS A RESOLVER, DEPENDERA DE LAS CONSTATAIONES DE DICHAS INTERFERENCIAS EN LA ETAPA DE OBRA
- LOS PROYECTOS EJECUTIVOS DE LAS INTERFERENCIAS (GASODUCTOS, AGUA, CLOACA, LINEAS ELÉCTRICAS, TELEFONIA, ETC.) SE REALIZARÁN EN LA ETAPA DE OBRA, DE ACUERDO A LAS NORMAS DE CADA ENTE U ORGANISMO RESPONSABLE.
- EL CONTRATISTA DEBERA PRESENTAR ANTE LOS ENTES CORRESPONDIENTES Y A LA INSPECCION DE OBRA, EL PROYECTO DE CRUCE CON LA CORRESPONDIENTE MEMORIA DE CALCULO.
- PREVIO AL INICIO DE CUALQUIER TAREA SE DEBERAN EJECUTAR SONDEOS PARA DETERMINAR LA UBICACION Y TAPADA DE LAS POSIBLES INTERFERENCIAS Y CONTAR CON LA APROBACION Y LA PRESENCIA DURANTE LA EJECUCION DE LA OBRA DE PERSONAL DE ENTES PÚBLICOS Y PRIVADOS AFECTADOS POR TALES INTERFERENCIA
- LAS TAPADAS SE AJUSTARAN A LAS EXIGENCIAS DE CADA ENTE

REFERENCIAS:

- MAPOSTERIA LADRILLOS COMUNES, JUNTA ENRASADA, MORTERO DE ASIENTO TIPO E-VARIANTE TABIQUE DE HORMIGON H-21
- TAPA LOSA H\*A°
- CAJA DE HIERRO FUNDIDO PESADO TIPO BRASERO
- VALVULA DE AIRE TRIPLE EFECTO
- ACUEDUCTOS PRINCIPALES DE RIEGO
- MARCO Y TAPA DE HIERRO FUNDIDO TIPO OSN (PESADA EN PAVIMENTO; LIVIANA EN VEREDA)

0 0.25m 1.00m (1:25)	0 1.00m 3.00m (1:75)	N° DE ORDEN:
----------------------	----------------------	--------------

REV	FECHA	REVISIONES	DIBUJO	CONTROL	APROBO



REEMPLAZA AL N°	REEMPLAZADO POR N°
-----------------	--------------------

--	--	--	--

SUBSECRETARIA DE RECURSOS HIDRICOS				
PROYECTO DE REACTIVACION, SISTEMATIZACION Y SANEAMIENTO DEL ARROYO DURAN - ETAPA I				
PROYECTO	PROA SRL	RESySAD INTERFERENCIAS DETALLES		PARA USO DE INSPECCION DE OBRA
DIBUJO:	-/-			
CONTROL	-/-			
APROBO	-/-	PLANO N°: SAD-I-PL-001	REV: 0	
	ESC.: 1:75/25	FECHA: 01/04/13	ARCHIVO: SAD-I-PL-001	