



MAR DEL PLATA 2017

MUNICIPALIDAD DE GENERAL PUEYRREDON
SECRETARIA DE OBRAS Y PLANEAMIENTO URBANO
DIRECCIÓN DE PROYECTO Y HÁBITAT

OBRA
PASEO COSTANERO NORTE

UBICACION
BOULEVARD MARITIMO ENTRE
STROBEL Y CONSTITUCION

PLANO DE
AREA DE INTERVENCION GENERAL

REFERENCIAS:

FECHA:
MAYO 2017

ESCALA: S/E

PROYECTO:
Arq. Leonardo Jauregui
Arq. Adrian Olivero
Arq. Gustavo Gomez Jones
Arq. Valeria Fisichella
Arq. Natalia Weigand

REVISO:

PLANO N°:

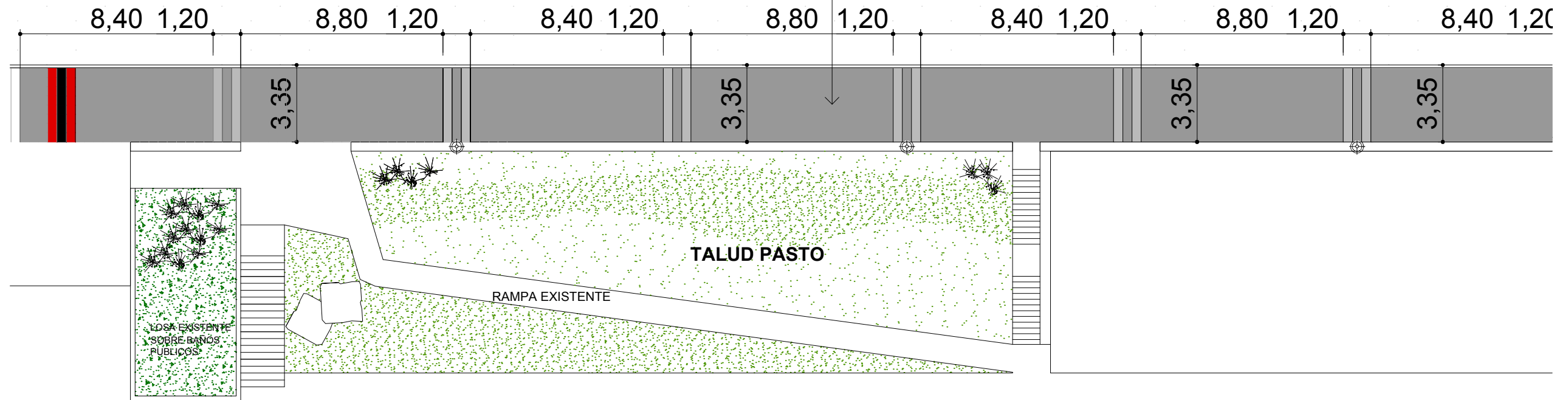
PCN-01



SITUACION ACTUAL

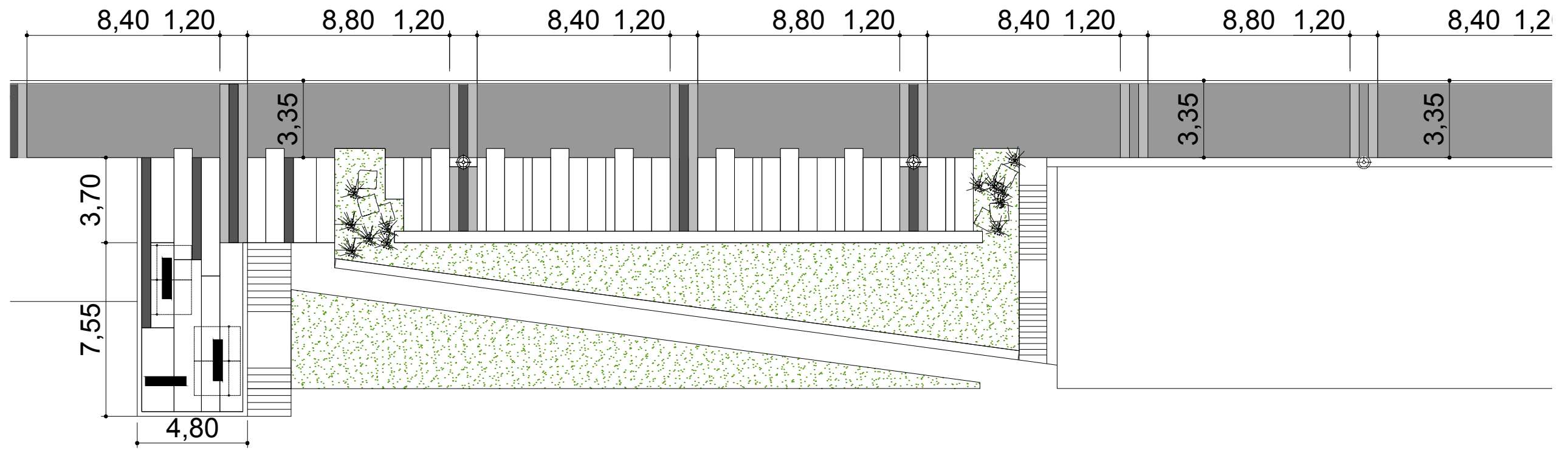
CIRCULACION SUPERIOR EXISTENTE

Expte. N° 4769 Dig. 2 Cuerpo 1 Año 2017 Anexo - Alc. -



PLAYAS

SITUACION PROPUESTA - SECTOR A INTERVENIR



MAR DEL PLATA 2017
MUNICIPALIDAD DE GENERAL PUEYRREDON
SECRETARIA DE OBRAS Y PLANEAMIENTO URBANO
DIRECCION DE PROYECTO Y HABITAT

OBRA
PASEO COSTANERO NORTE

UBICACION
BOULEVARD MARITIMO ENTRE STROBEL Y CONSTITUCION

PLANO DE
SECTOR STROBEL

REFERENCIAS:

FECHA:
MAYO 2017

ESCALA: S/E

PROYECTO:
Arq. Leonardo Jauregui
Arq. Adrian Olivero
Arq. Gustavo Gomez Jones
Arq. Valeria Fisichella
Arq. Natalia Weigand

REVISO:

PLANO N°:

PCN-02

MAR DEL PLATA 2017

MUNICIPALIDAD DE GENERAL PUEYRREDON
SECRETARIA DE OBRAS Y PLANEAMIENTO URBANO
DIRECCIÓN DE PROYECTO Y HÁBITAT

OBRA
PASEO COSTANERO NORTE

UBICACION
BOULEVARD MARITIMO ENTRE
STROBEL Y CONSTITUCION

PLANO DE
SECTOR STROBEL
RELEVAMIENTO FOTOGRAFICO

REFERENCIAS:



FECHA:
MAYO 2017

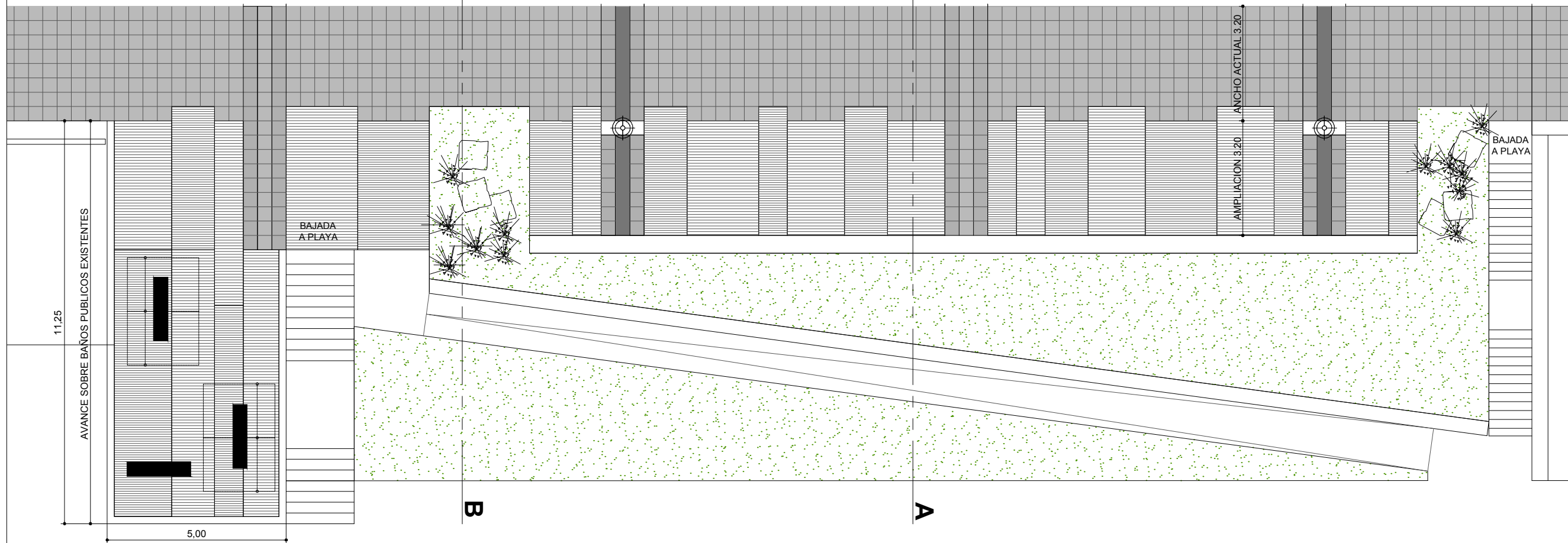
ESCALA: S/E

PROYECTO:
Arq. Leonardo Jauregui
Arq. Adrian Olivero
Arq. Gustavo Gomez Jones
Arq. Valeria Fisichella
Arq. Natalia Weigand

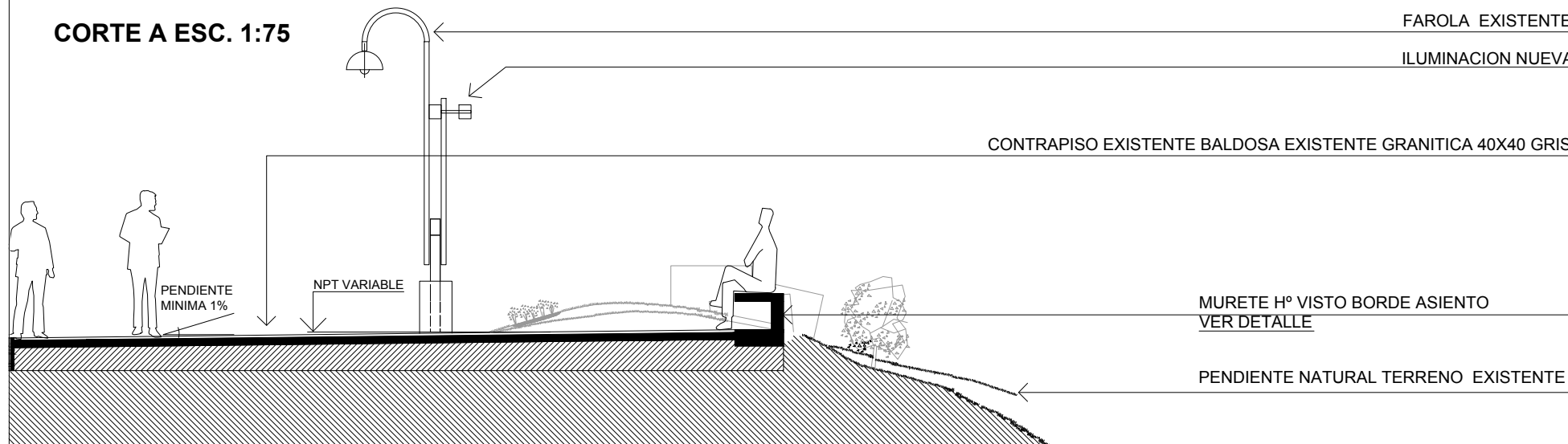
REVISO:

PLANO N°:
PCN-03

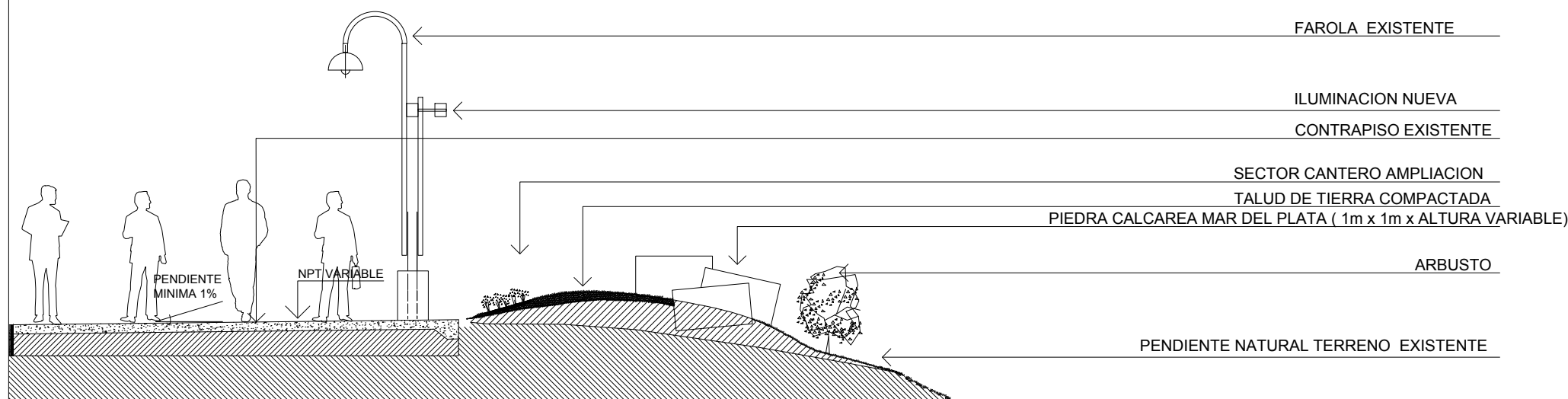




CORTE A ESC. 1:75



CORTE B ESC. 1:75



SITUACION ACTUAL

CIRCULACION SUPERIOR EXISTENTE

Expte. N° 4769 Dig. 2 Cuerpo 1 Año 2017 Anexo - Alc. -



MAR DEL PLATA 2017

MUNICIPALIDAD DE GENERAL PUEYREDON
SECRETARIA DE OBRAS Y PLANEAMIENTO URBANO
DIRECCION DE PROYECTO Y HABITAT

OBRA
PASEO COSTANERO NORTE

UBICACION
BOULEVARD MARITIMO ENTRE STROBEL Y CONSTITUCION

PLANO DE
SECTOR MUSEO MAR

REFERENCIAS:

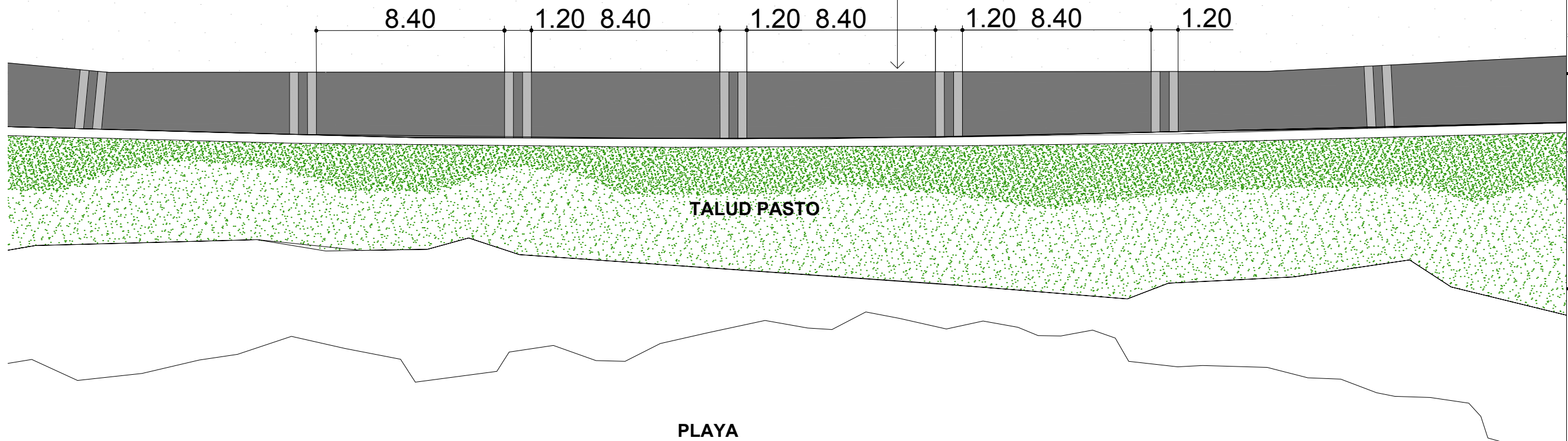
FECHA:
MAYO 2017

ESCALA: S/E

PROYECTO:
Arq. Leonardo Jauregui
Arq. Adrian Olivero
Arq. Gustavo Gomez Jones
Arq. Valeria Fisichella
Arq. Natalia Weigand

REVISO:

PLANO N°:
PCN-05



SITUACION PROPUESTA - SECTOR A INTERVENIR



24,34

9,55

24,34

8,46

RELEVAMIENTO FOTOGRAFICO



MAR DEL PLATA 2017
MUNICIPALIDAD DE GENERAL PUEYREDON
SECRETARIA DE OBRAS Y PLANEAMIENTO URBANO
DIRECCION DE PROYECTO Y HABITAT

OBRA
PASEO COSTANERO NORTE

UBICACION
BOULEVARD MARITIMO ENTRE
STROBEL Y CONSTITUCION

PLANO DE
SECTOR MUSEO MAR
RELEVAMIENTO FOTOGRAFICO

REFERENCIAS:





FECHA:
MAYO 2017

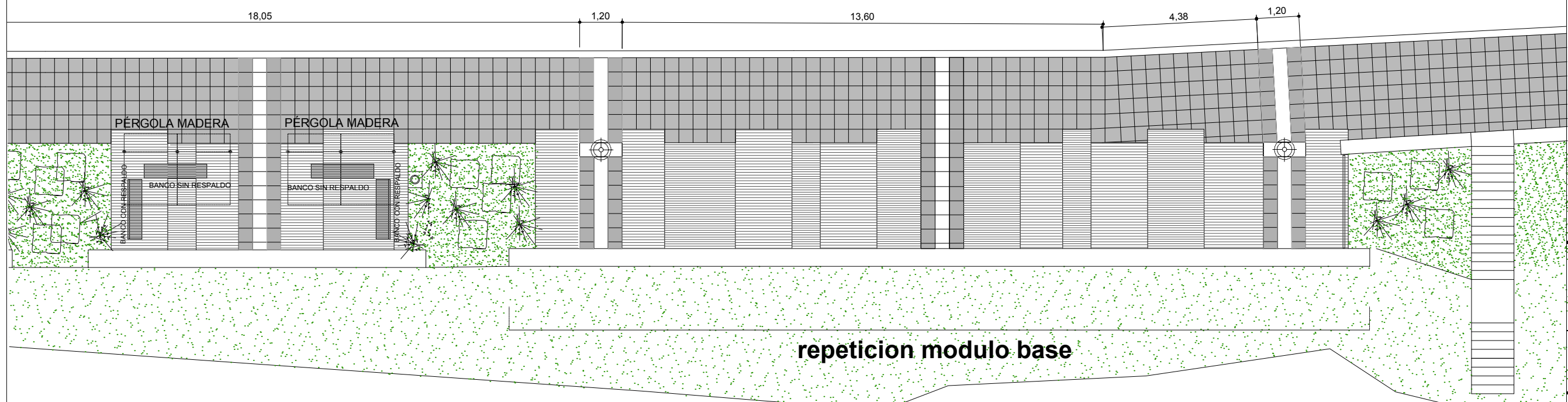
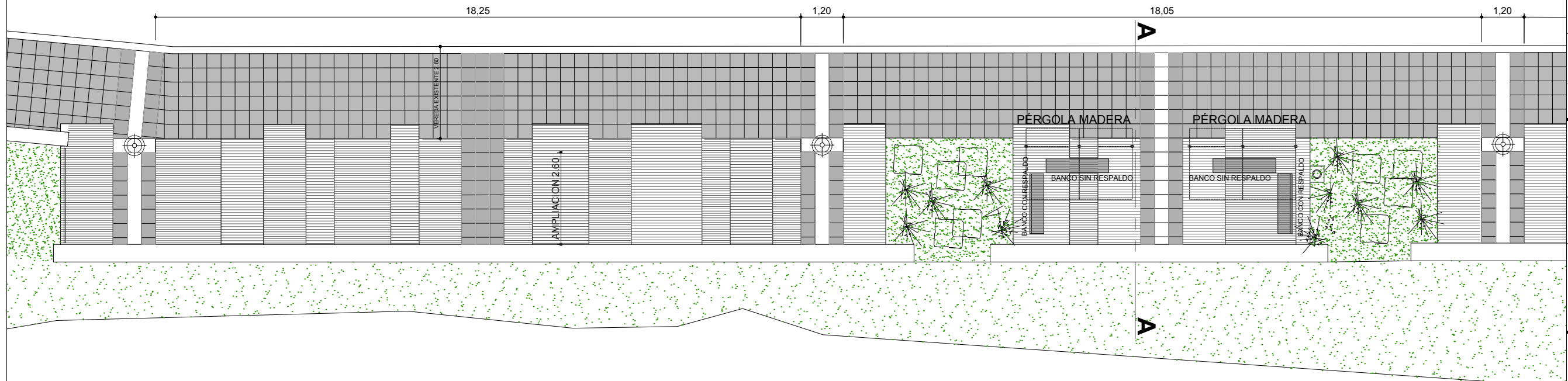
ESCALA: S/E

PROYECTO:
Arq. Leonardo Jauregui
Arq. Adrian Olivero
Arq. Gustavo Gomez Jones
Arq. Valeria Fisichella
Arq. Natalia Weigand

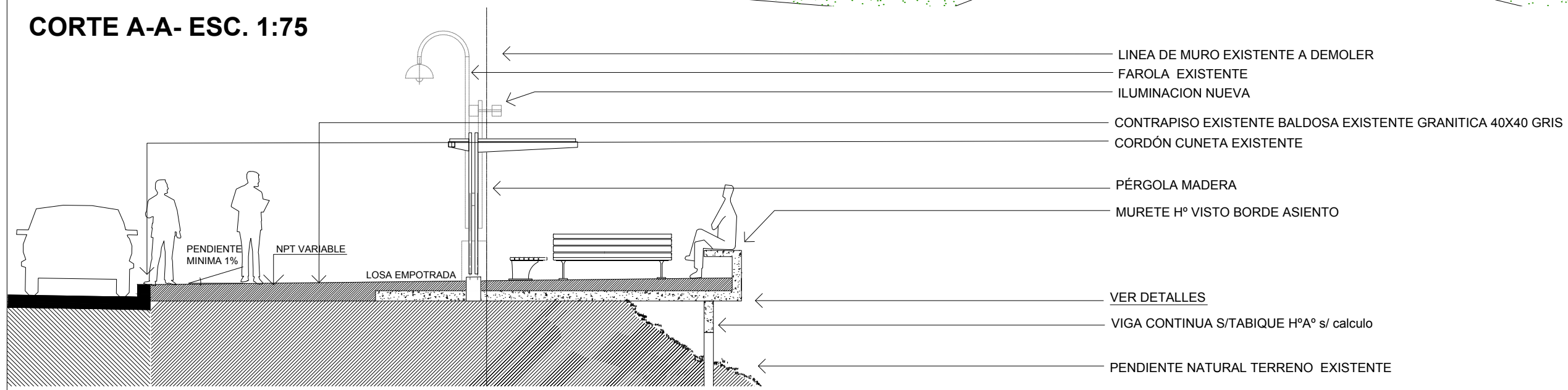
REVISO:

PLANO N°:
PCN-06





CORTE A-A- ESC. 1:75



- LINEA DE MURO EXISTENTE A DEMOLER
- FAROLA EXISTENTE
- ILUMINACION NUEVA
- CONTRAPISO EXISTENTE BALDOSA EXISTENTE GRANITICA 40X40 GRIS
- CORDÓN CUNETA EXISTENTE
- PÉRGOLA MADERA
- MURETE Hº VISTO BORDE ASIENTO
- VER DETALLES
- VIGA CONTINUA S/TABIQUE HºAº s/ calculo
- PENDIENTE NATURAL TERRENO EXISTENTE

SITUACION ACTUAL esc. 1:750

Expte. N° 4769 Dig. 2 Cuerpo 1 Año 2017 Anexo - Alc. -



MAR DEL PLATA 2017

MUNICIPALIDAD DE GENERAL PUEYREDON
SECRETARIA DE OBRAS Y PLANEAMIENTO URBANO
DIRECCION DE PROYECTO Y HABITAT

OBRA
PASEO COSTANERO NORTE

UBICACION
BOULEVARD MARITIMO ENTRE
STROBEL Y CONSTITUCION

PLANO DE
SECTOR CONSTITUCION

REFERENCIAS:

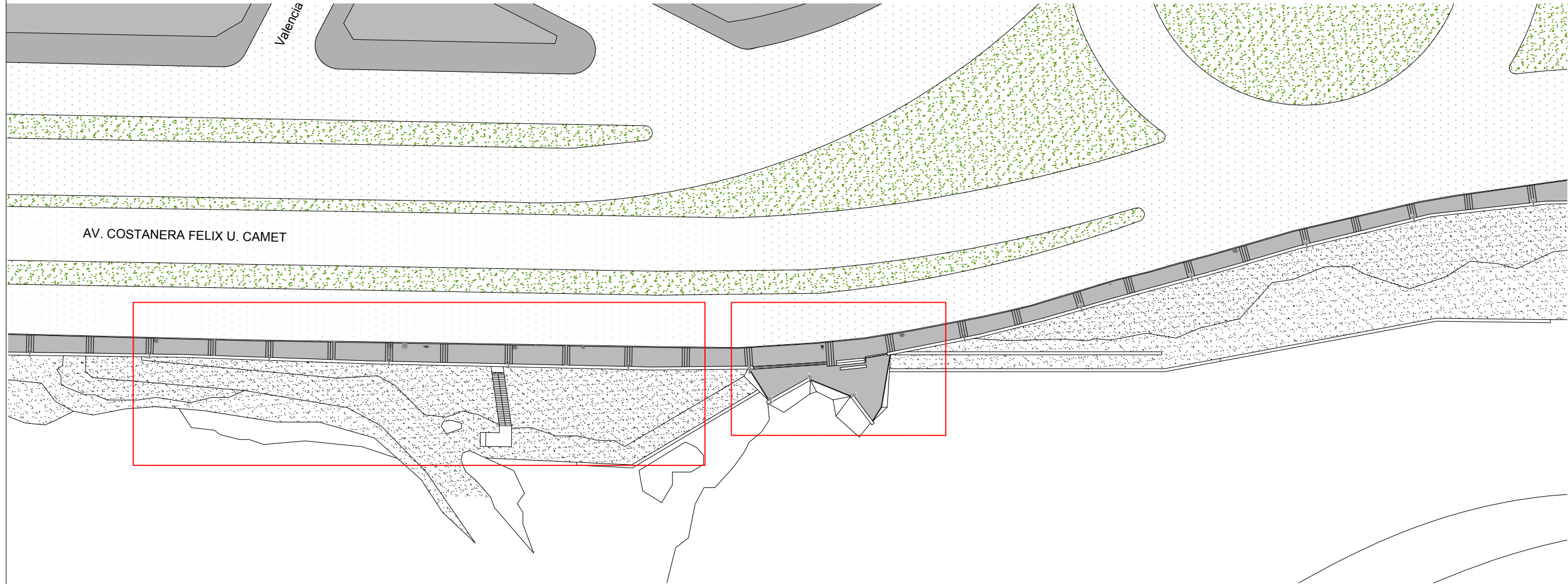
FECHA:
MAYO 2017

ESCALA: S/E

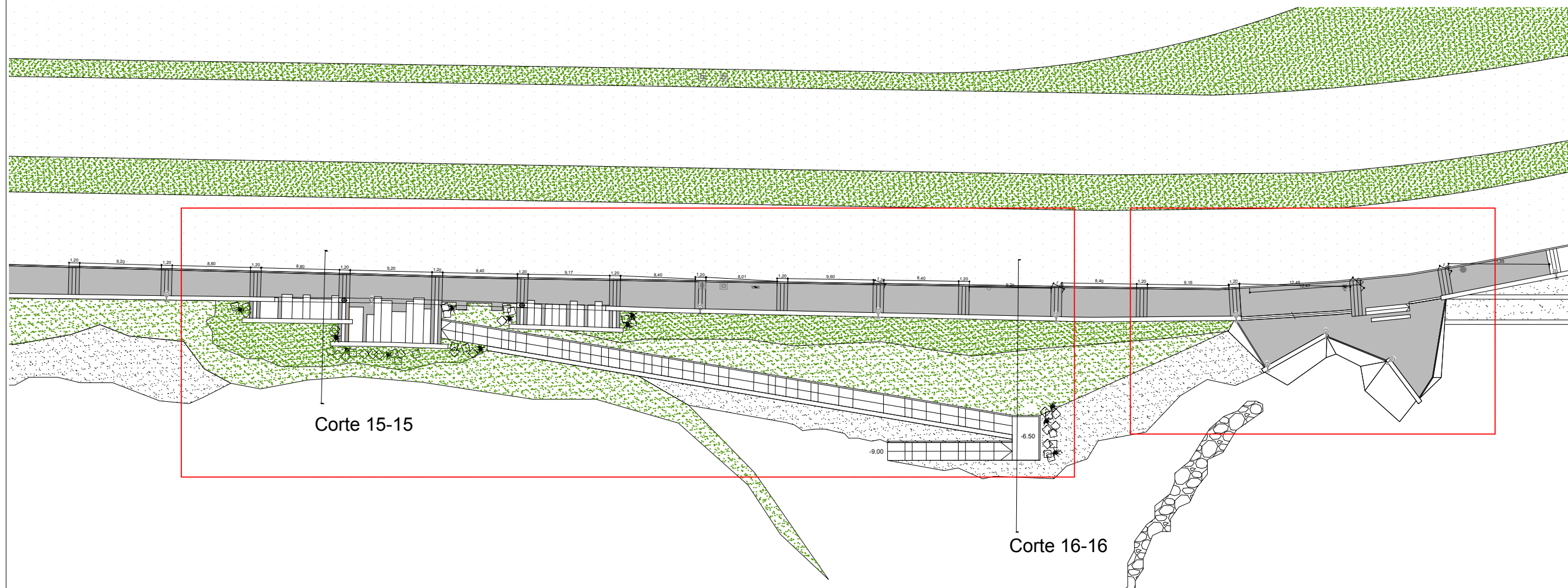
PROYECTO:
Arq. Leonardo Jauregui
Arq. Adrian Olivero
Arq. Gustavo Gomez Jones
Arq. Valeria Fisichella
Arq. Natalia Weigand

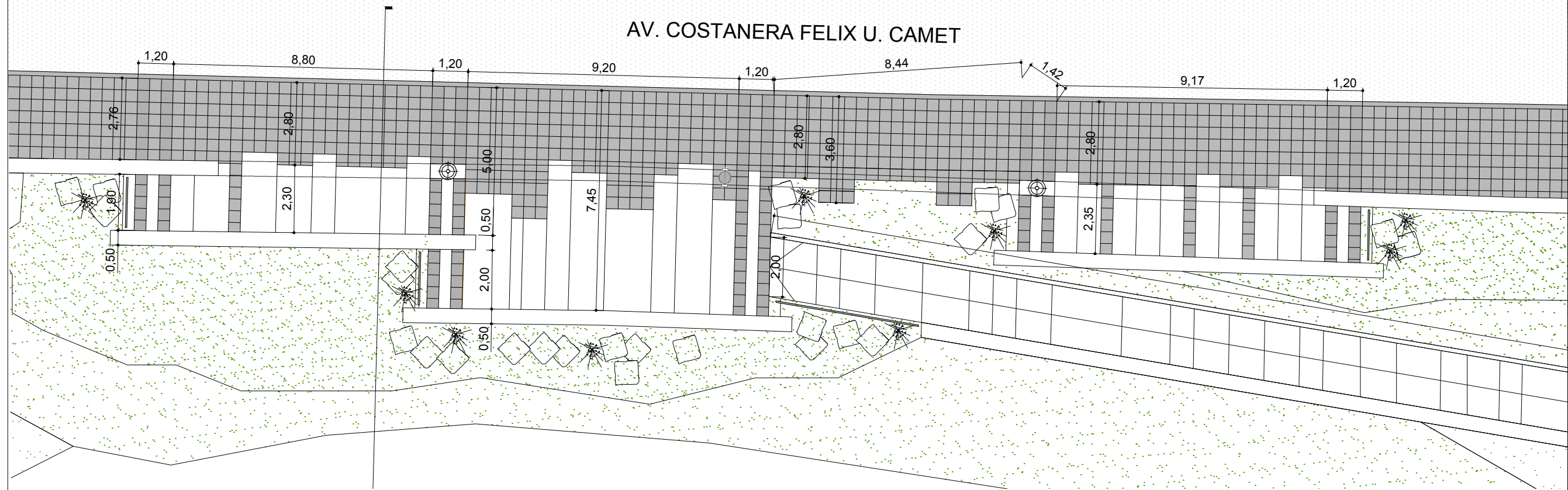
REVISO:

PLANO N°:
PCN-08

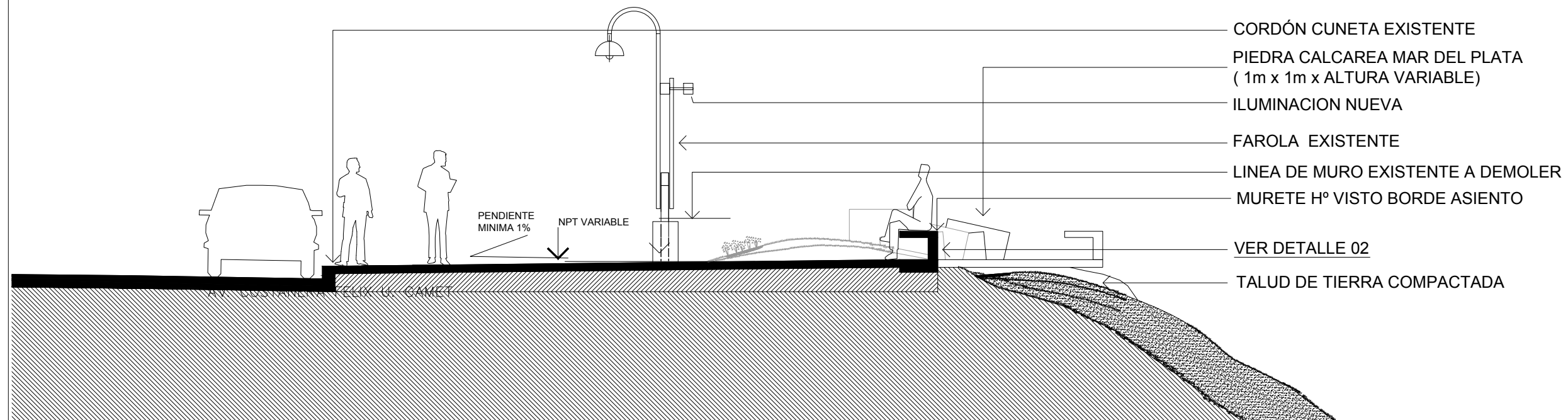


SITUACION PROPUESTA - SECTOR A INTERVENIR ESC. 1:500



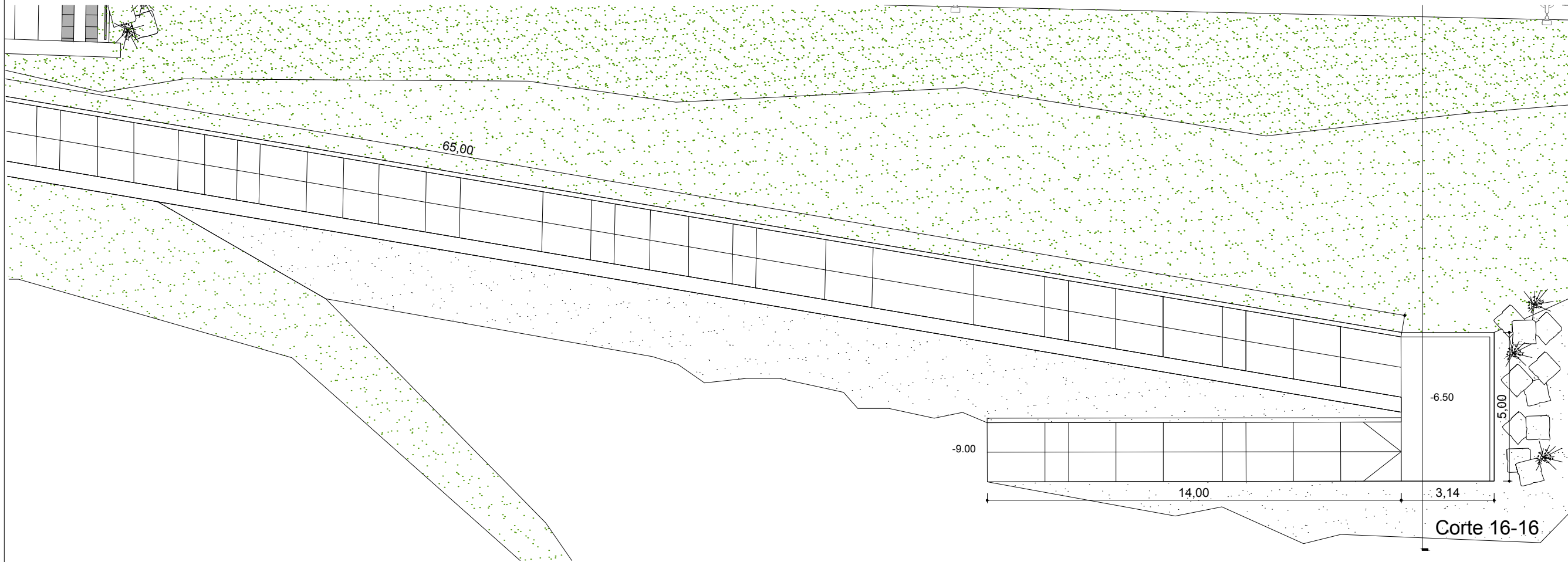


SITUACION PROPUESTA - SECTOR A INTERVENIR
CORTE 15 esc. 1:75



- CORDÓN CUNETA EXISTENTE
- PIEDRA CALCAREA MAR DEL PLATA
(1m x 1m x ALTURA VARIABLE)
- ILUMINACION NUEVA
- FAROLA EXISTENTE
- LINEA DE MURO EXISTENTE A DEMOLER
- MURETE Hº VISTO BORDE ASIENTO
- VER DETALLE 02
- TALUD DE TIERRA COMPACTADA

SITUACION PROPUESTA - SECTOR A INTERVENIR esc. 1:150



MAR DEL PLATA 2017
MUNICIPALIDAD DE GENERAL PUEYRREDON
SECRETARIA DE OBRAS Y PLANEAMIENTO URBANO
DIRECCIÓN DE PROYECTO Y HÁBITAT

OBRA
PASEO COSTANERO NORTE

UBICACION
BOULEVARD MARITIMO ENTRE STROBEL Y CONSTITUCION

PLANO DE
SECTOR CONSTITUCION PLANTAS Y CORTES.

REFERENCIAS:

FECHA:

MAYO 2017

ESCALA: S/E

PROYECTO:

Arq. Leonardo Jauregui
Arq. Adrian Olivero
Arq. Gustavo Gomez Jones
Arq. Valeria Fisichella
Arq. Natalia Weigand

REVISO:

PLANO N°:

PCN-08C

SITUACION PROPUESTA - SECTOR A INTERVENIR CORTE 16 esc. 1:100

