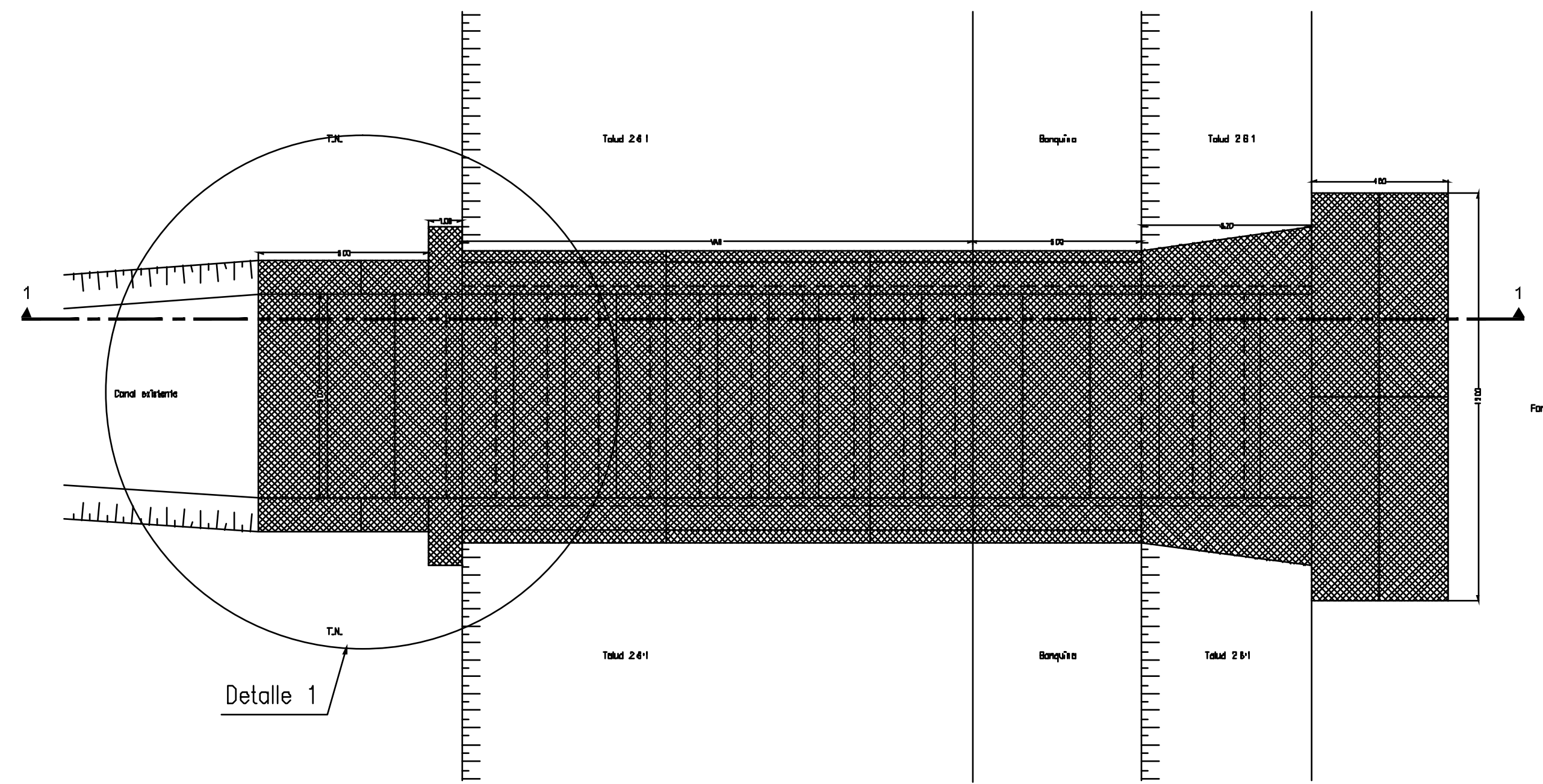
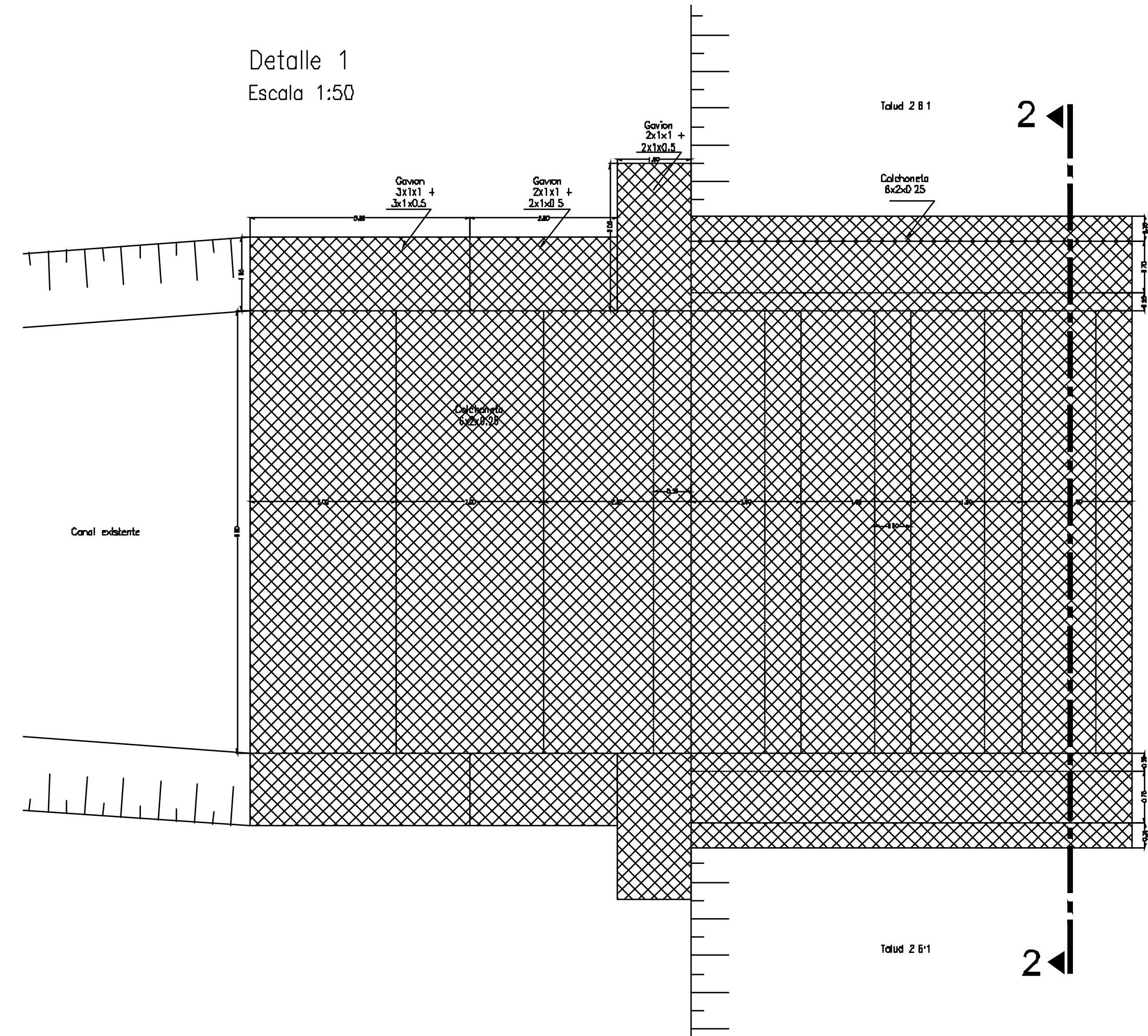


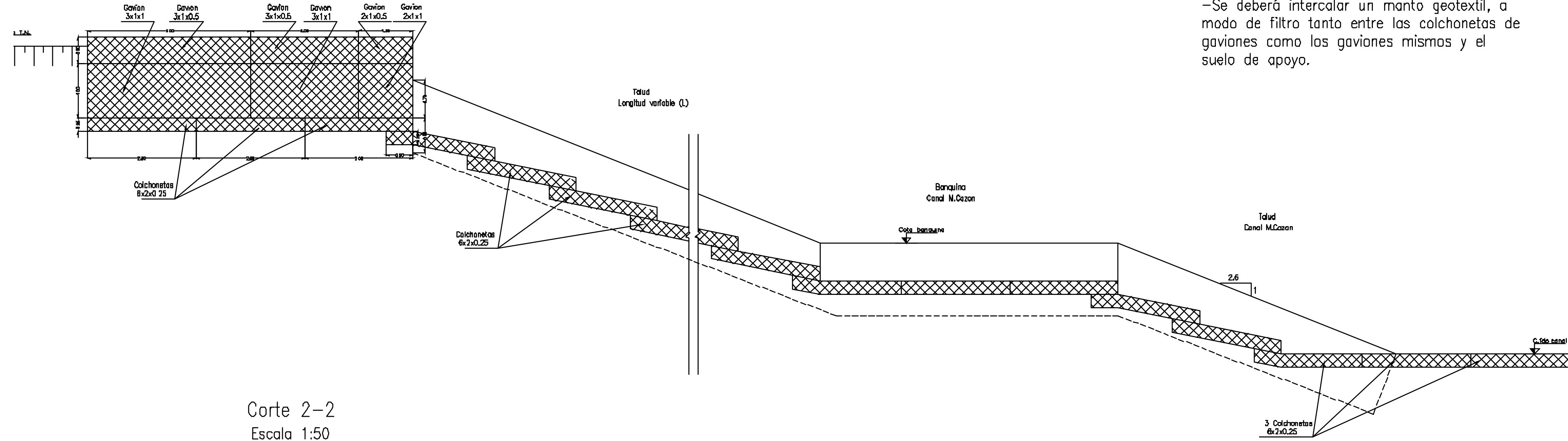
Defensa en descarga canales existentes  
Planta general  
Escala 1:125



Detalle 1  
Escala 1:50



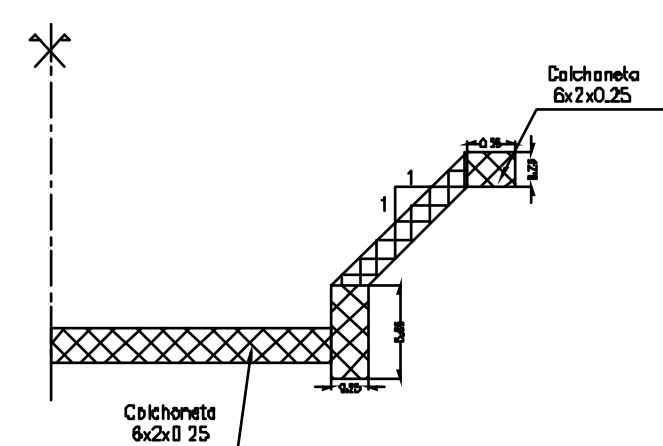
Corte 1-1  
Escala 1:50



Notas:

-Se deberá intercalar un manto geotextil, a modo de filtro tanto entre las colchonetas de gaviones como los gaviones mismos y el suelo de apoyo.

Corte 2-2  
Escala 1:50



Progresiva	Cota fondo	Cota banquina	Cota T.N.	L
4640.78	48.85	50.85	54.00	8
7864.00	49.59	51.59	59.30	20
8153.32	49.63	51.63	58.60	18

**Buenos Aires Provincia**

**DIRECCION PROVINCIAL DE OBRA HIDRAULICA**

**OBRA:** CANAL TRONCAL MONES CAZON - ETAPA 1 B -  
Tramo Laguna La Colorada - Derivador Canal Republica de Italia

Partido: \_\_\_\_\_ Localidad: \_\_\_\_\_

**DEFENSA EN DESCARGA CANALES EXISTENTES**

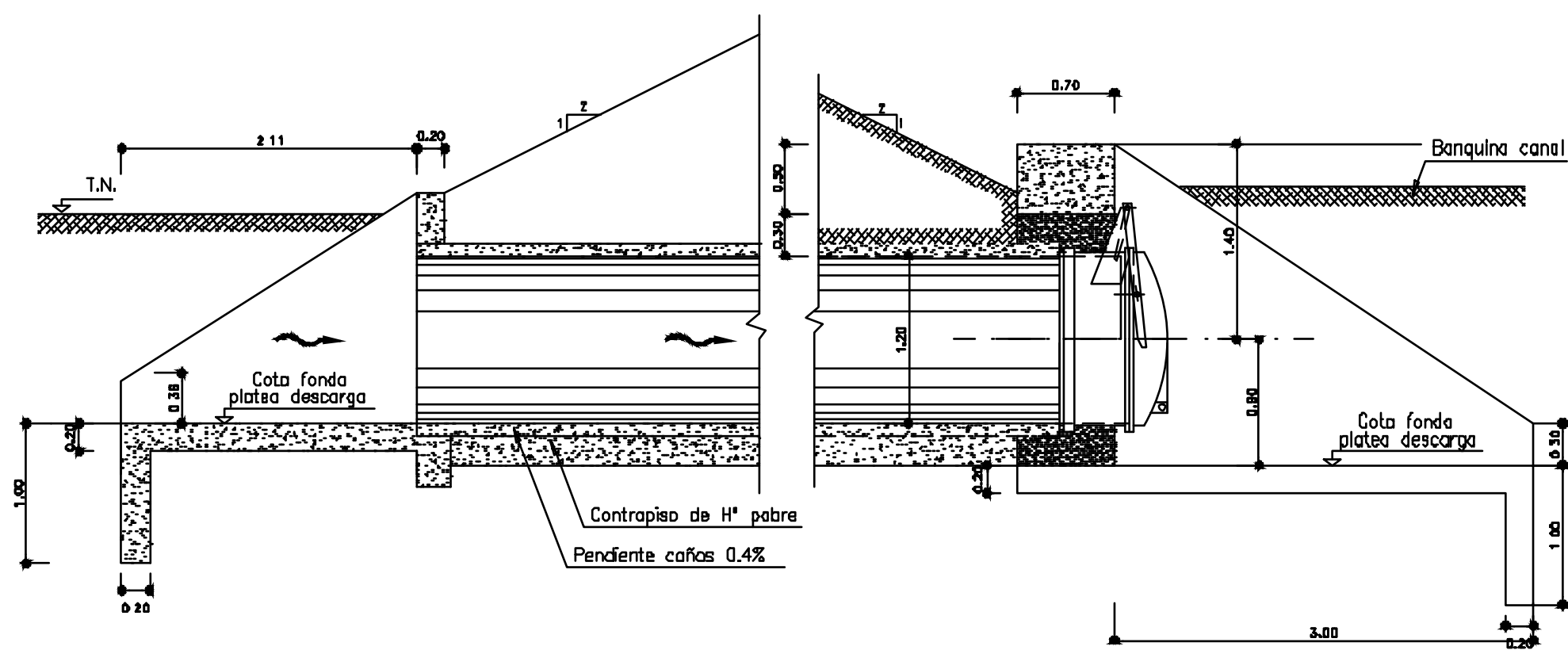
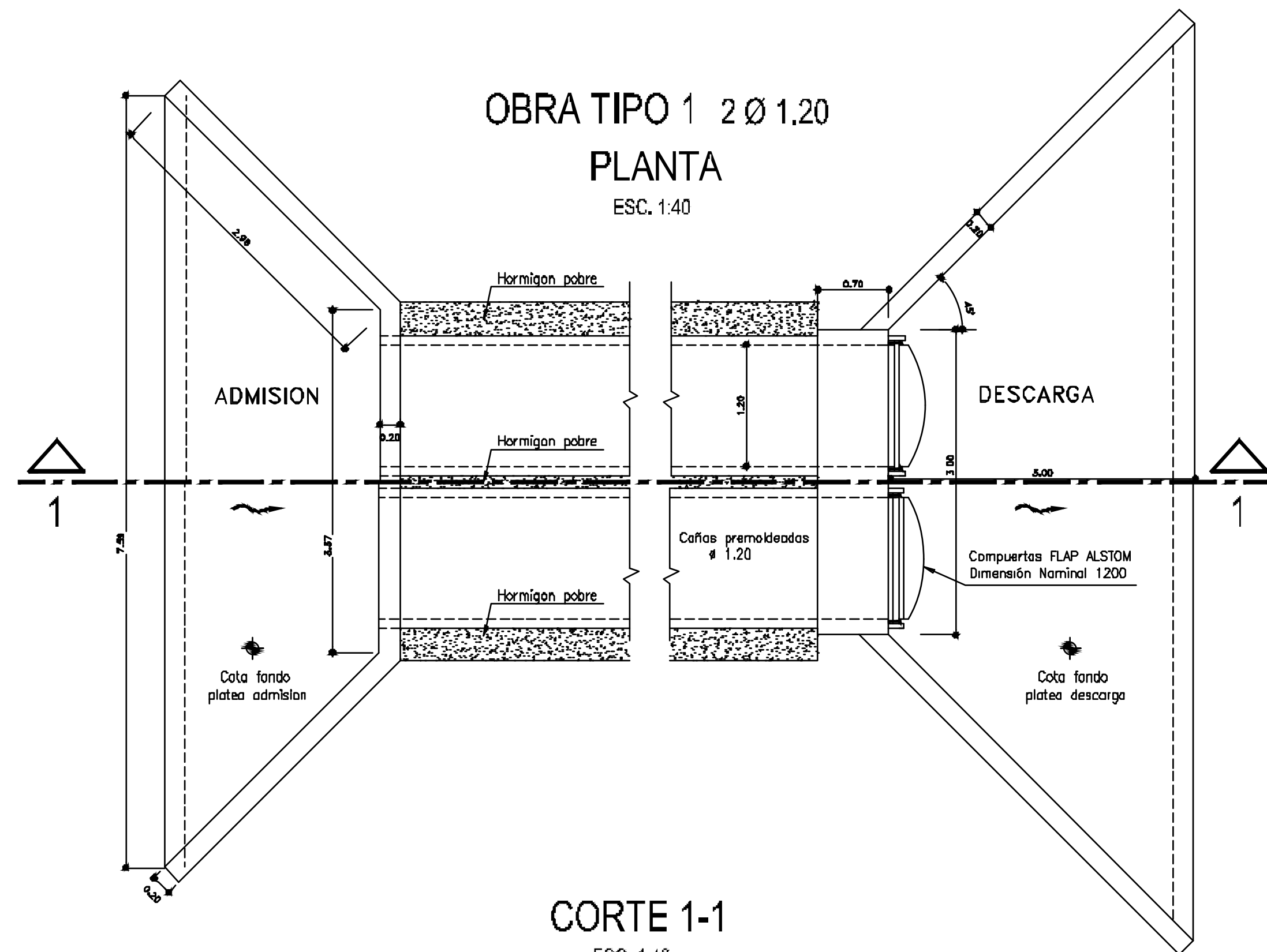
Director Provincial: Ing. Mario A. GSCHAUER      Director Técnico: Ing. Carlos M. RASTELLI

Jefe Dep.to. Proyectos de Terceros: Ing. Hugo Farolo      Proyectista Hidráulico: Ing. Jorge I. Bidogorri  
Ing. Marcelo E. Bertelli      Ing. Laura H. Agabics      Proyectista Estructural: Ing. \_\_\_\_\_

Topografía: DPOH      Dibujo: /Arq. Oscar Beaurain

Firma: \_\_\_\_\_      Escala: Indicadas      Archivo: \_\_\_\_\_

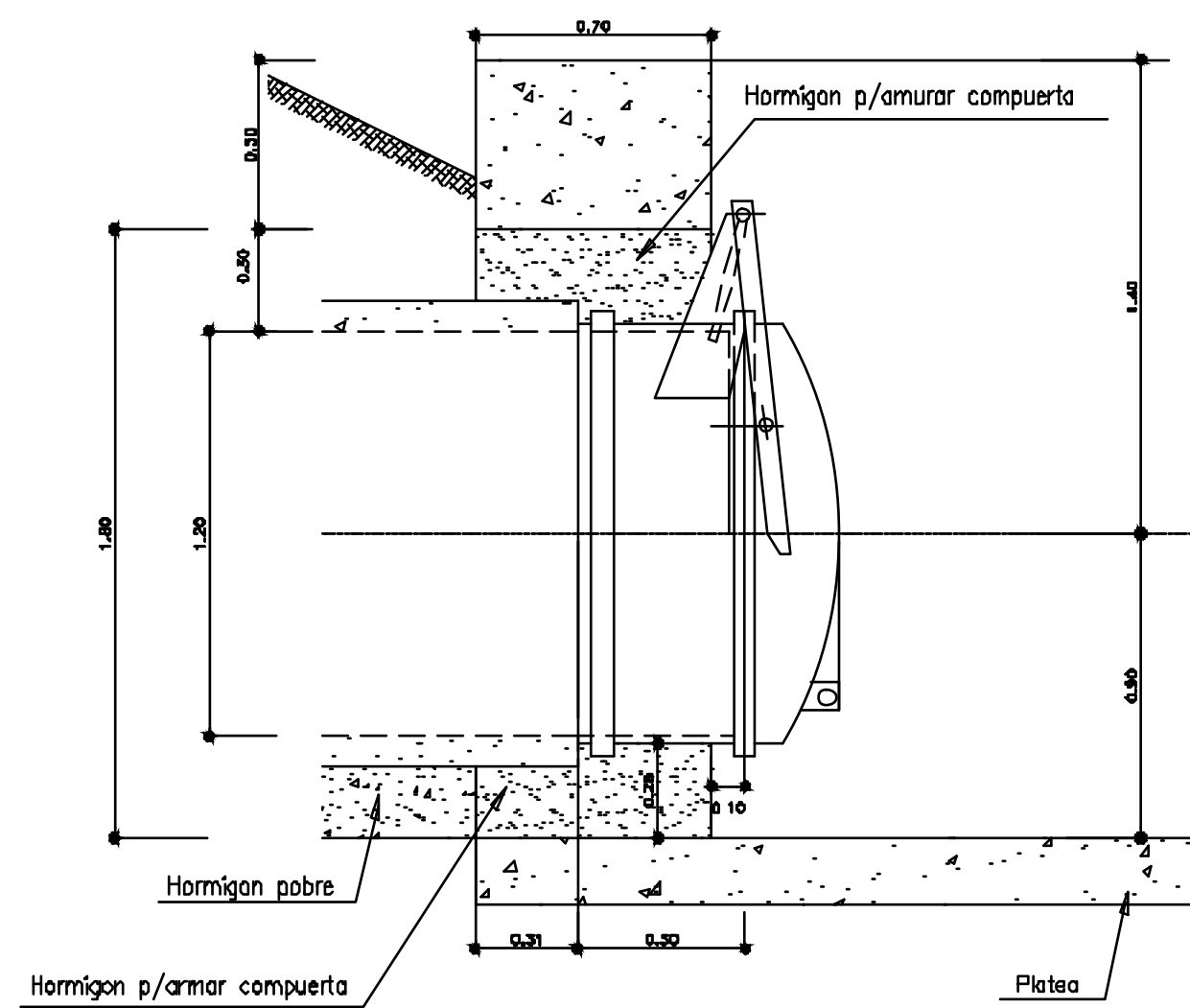
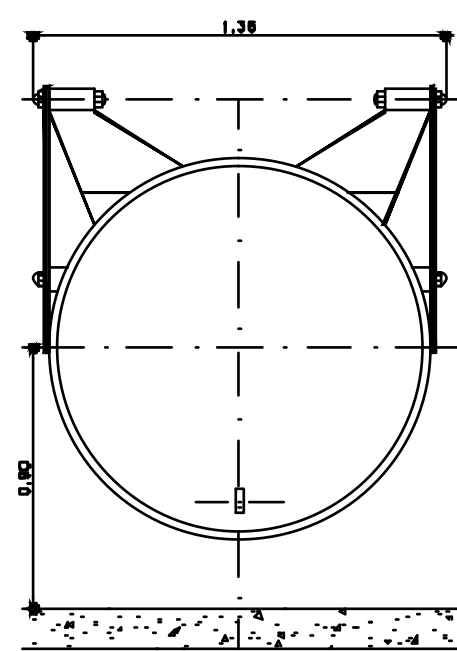




**DETALLES DE COMPUERTA**

ESC. 1:20

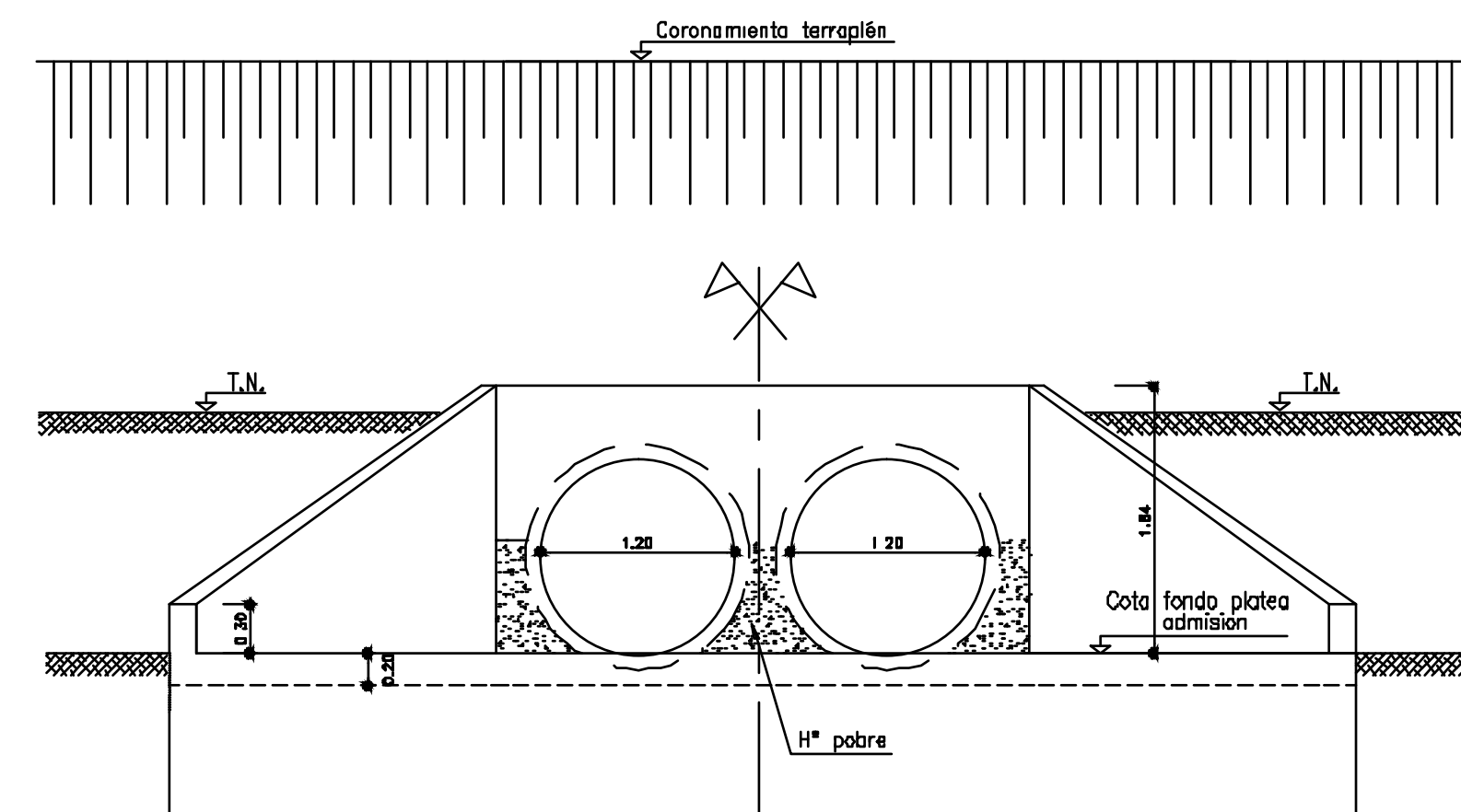
**COMPUERTA FLAP ALSTOM DN 1.200**



**OBRA TIPO 1 2 Ø 1.20**

**VISTA ADMISION**

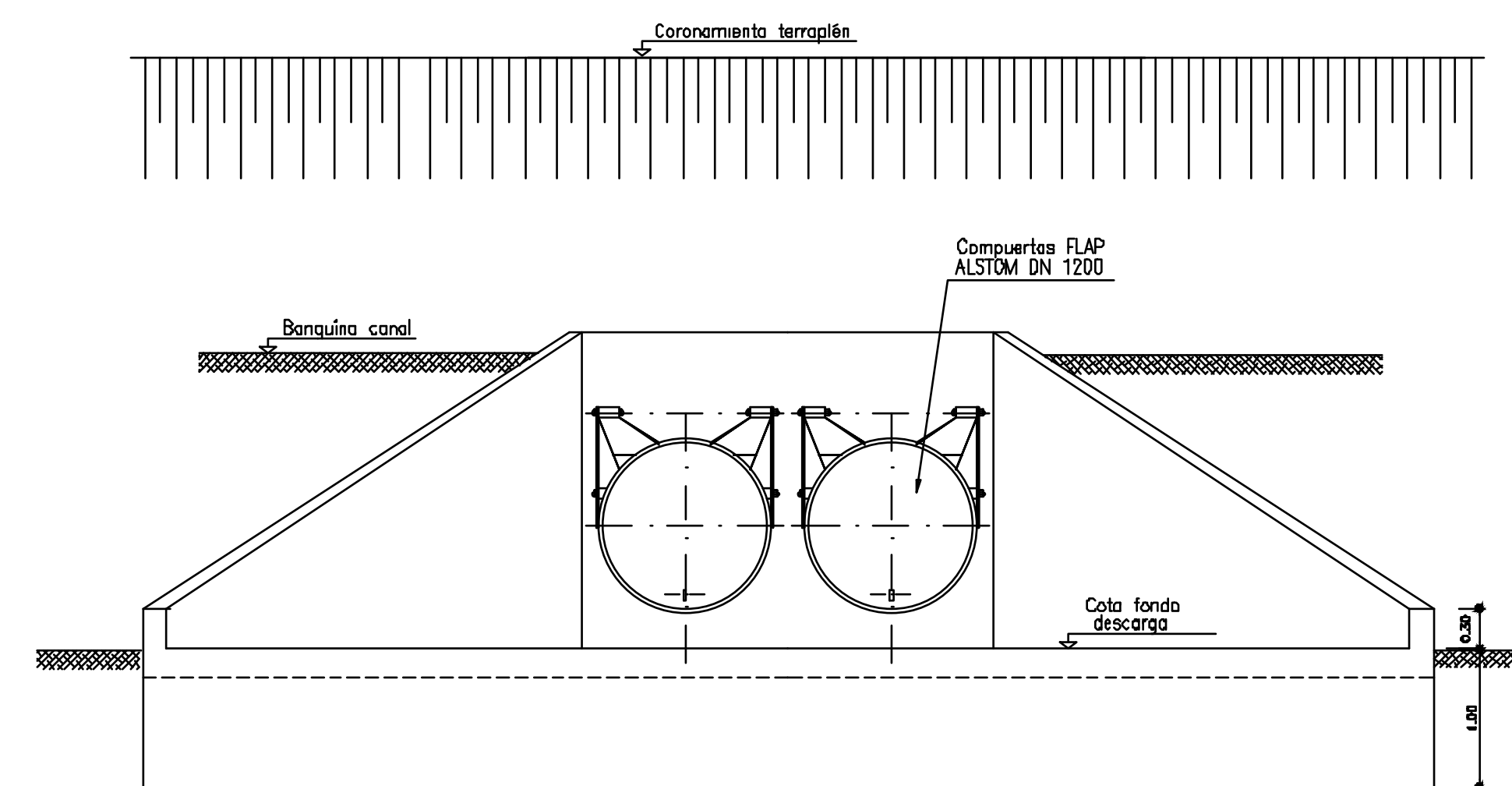
ESC. 1:40



**OBRA TIPO 1 2 Ø 1.20**

**VISTA DESCARGA**

ESC. 1:40



OBRAS DE ADMISION TIPO 1						
PRIORITARIA	MARGEN	COTA BANQUINA	COTA TERRAPLEN	C.F.P. ADMISION	C.F.P. DESCARGA	LONGITUD CAÑOS
50	DERECHA	48.42	51.30	49.30	48.96	16.00
67	IZQUIERDA	48.42	51.30	49.30	48.98	16.00
17345	IZQUIERDA	53.76	55.78	53.80	53.58	16.00
17371	DERECHA	53.76	55.76	53.80	53.58	16.00
18970	IZQUIERDA	54.33	56.33	54.00	53.66	16.00
18980	DERECHA	54.33	56.33	54.00	53.66	16.00
22930	IZQUIERDA	54.82	56.62	54.60	54.26	16.00
23086	DERECHA	54.86	56.66	54.80	54.26	16.00
23830	DERECHA	55.05	58.85	54.80	54.48	16.00
24820	IZQUIERDA	55.15	57.01	54.50	54.18	16.00
26284	IZQUIERDA	55.20	57.39	54.60	54.26	16.00
28030	DERECHA	55.65	58.01	54.85	54.51	16.00
28030	IZQUIERDA	55.65	58.01	54.85	54.51	16.00

**Buenos Aires Provincia**

**DIRECCION PROVINCIAL DE OBRA HIDRAULICA**

**OBRA:** CANAL TRONCAL MONES CAZON - ETAPA 1 B - Tramo Laguna La Colorada - Derivador Canal Republica de Italia

Partic.: Localidad:

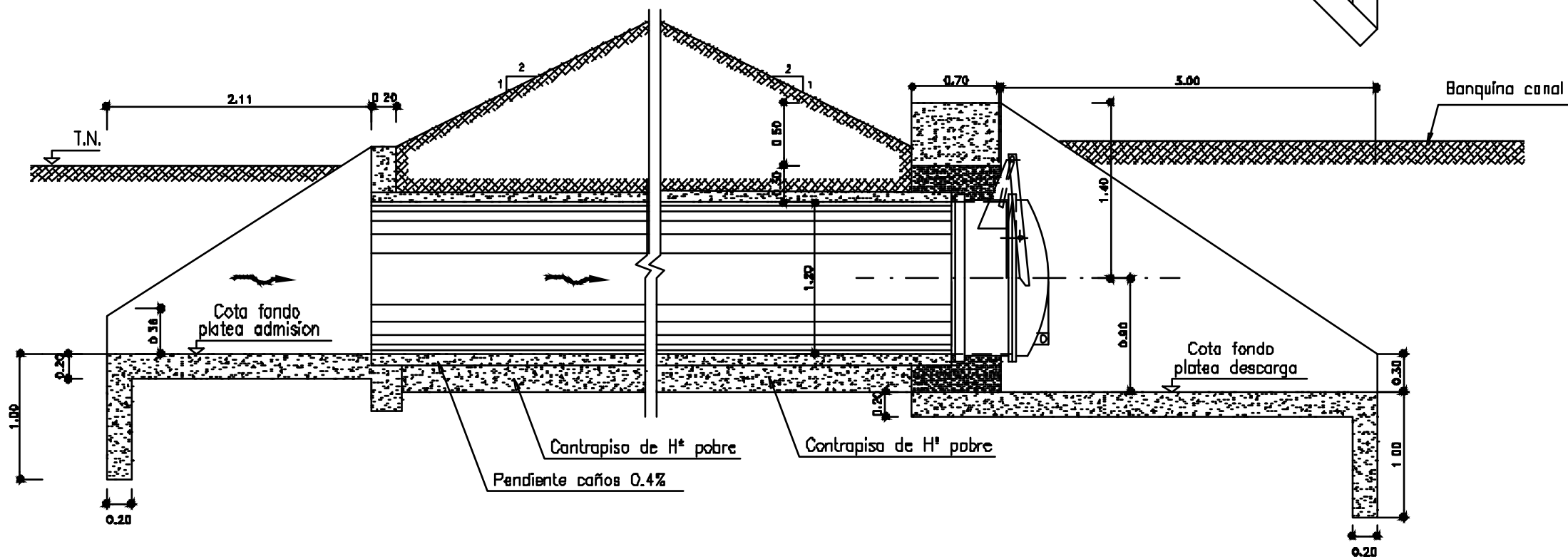
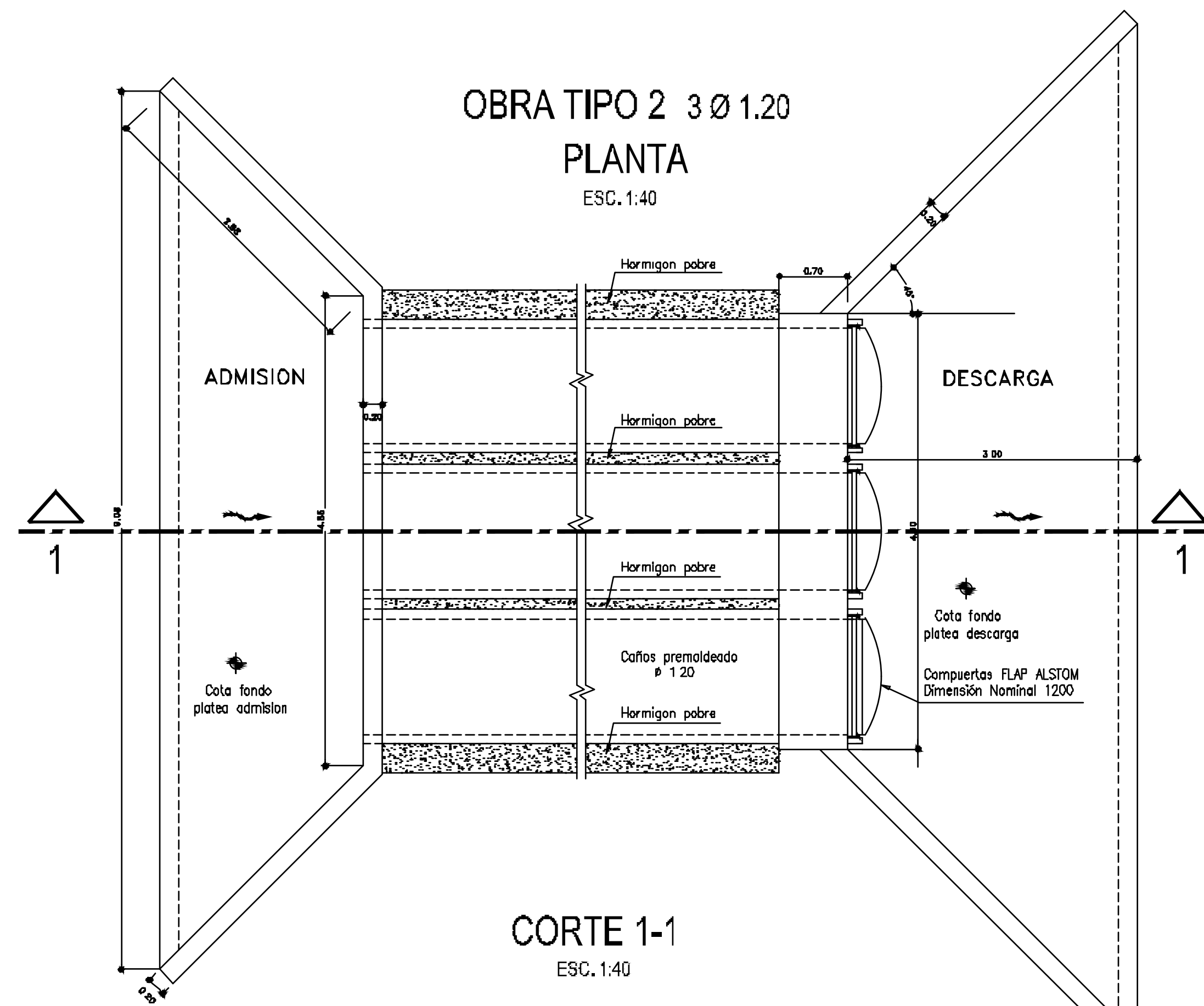
**OBRA DE ADMISION TIPO 1**

Director Provincial: Ing. Mario A. GSCHAJDER      Director Técnico: Ing. Carlos M. RASTELLI

Jefe Dpto. Proyectos de Terrenos: Ing. Hugo Farolo      Proyectista Hidraulico: Ing. Jorge I. Bidogorri      Proyectista Estructural: Ing. Marcelo E. Bertelli

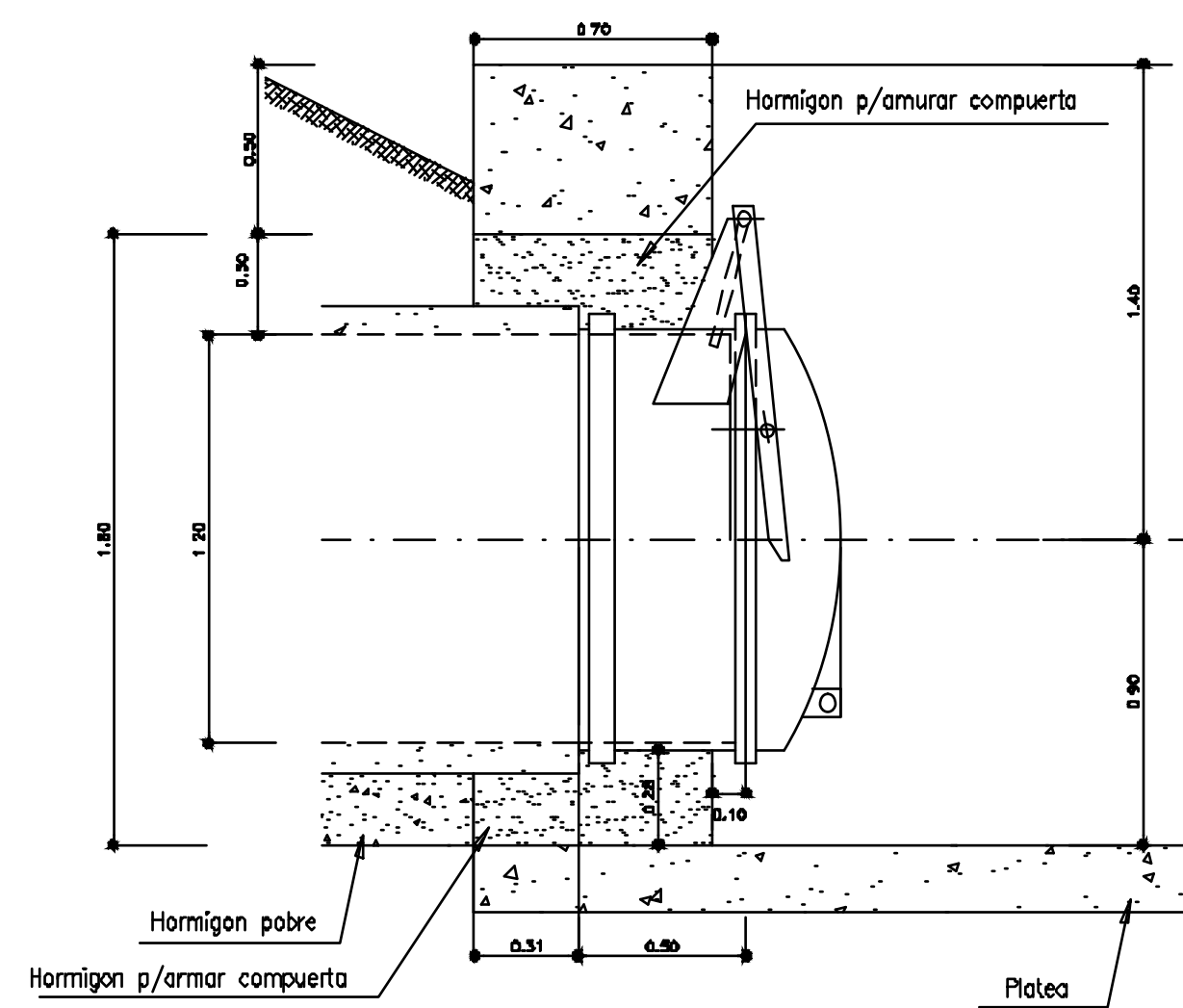
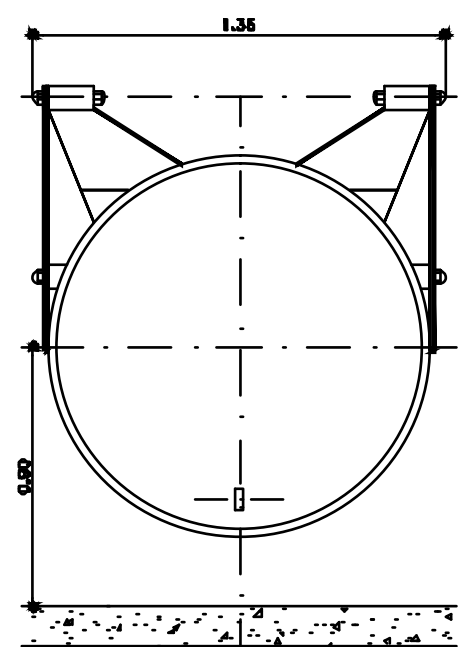
Topografo: Ing. Laura H. Agabics

Fecha: DPOH      Escala: 1:40      Dibujo: Ing. Oscar Bezzarain      Archivo:

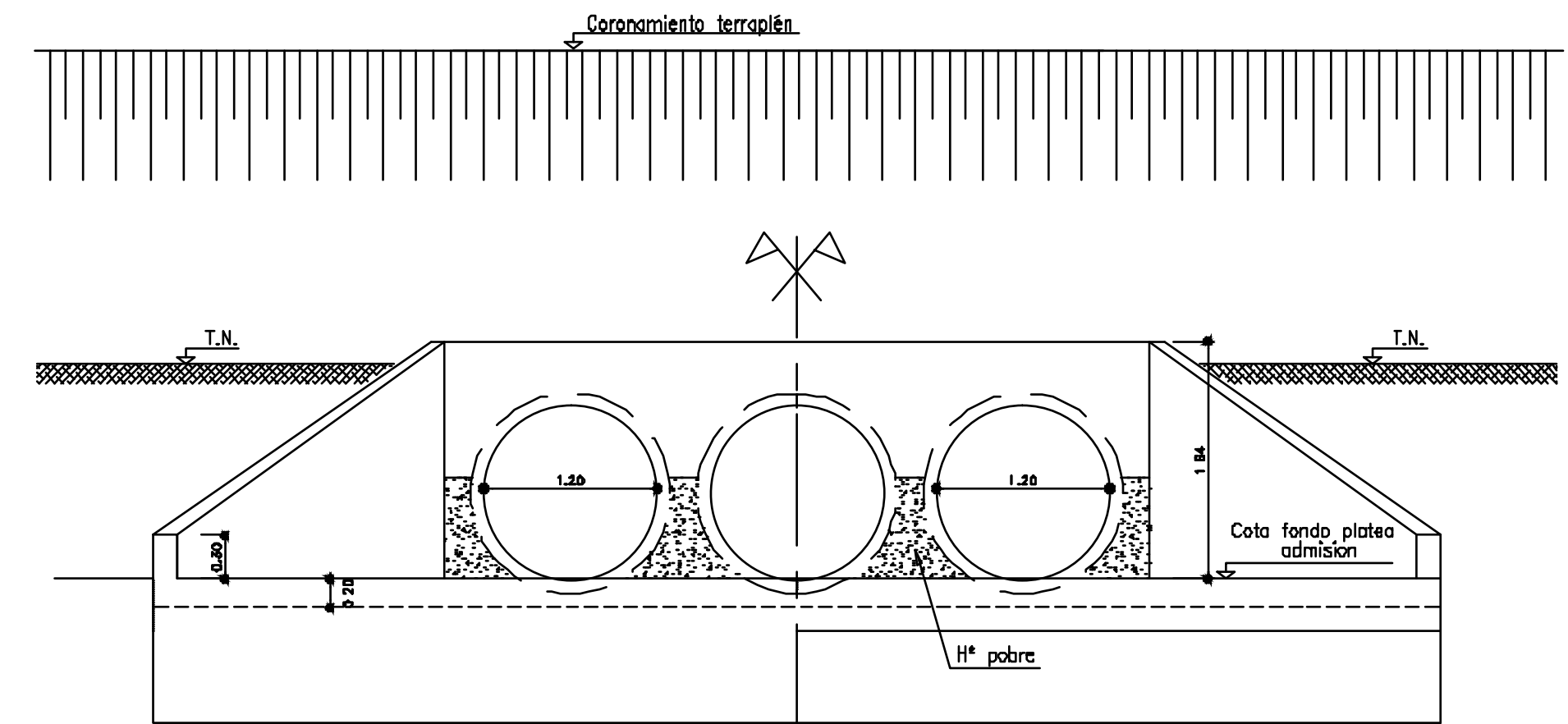


### DETALLES COMPUERTAS ESC. 1:20

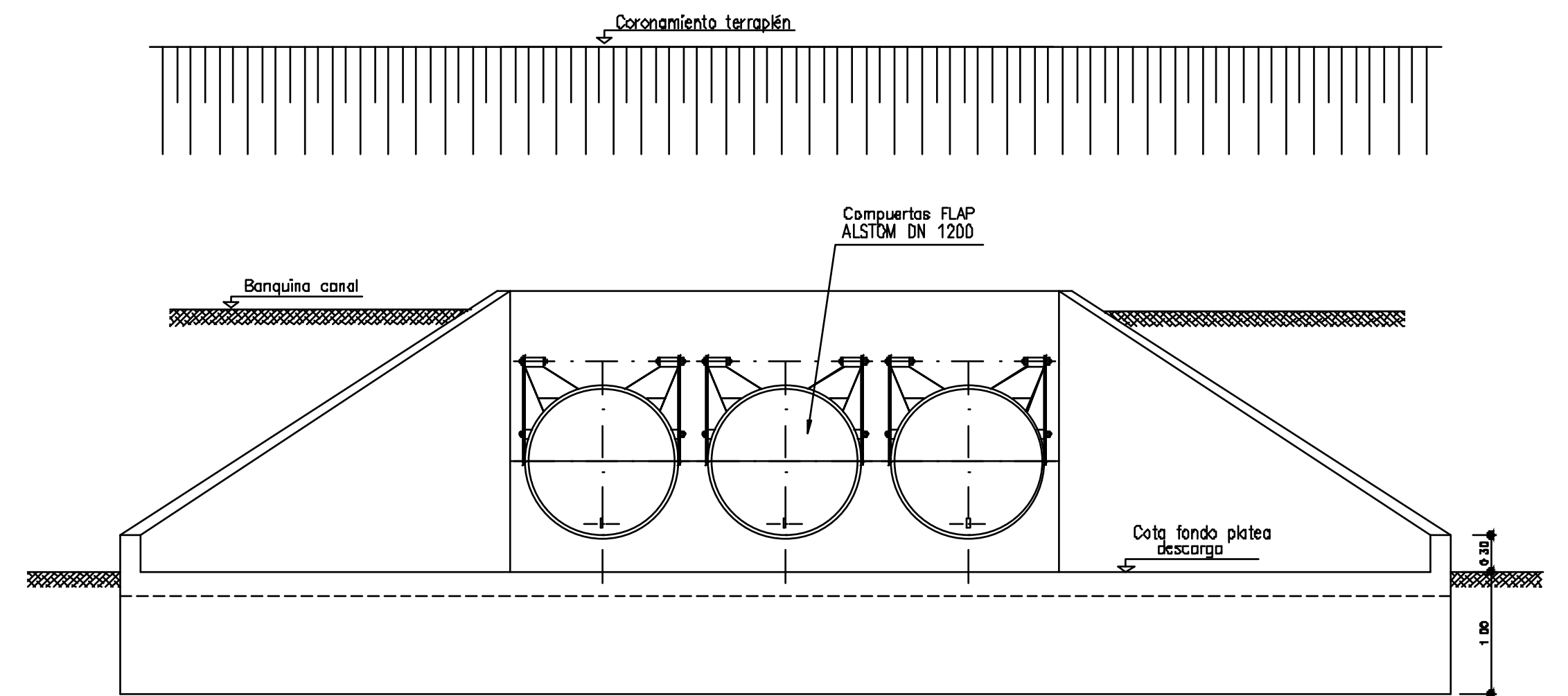
#### COMPUERTA FLAP ALSTOM DN 1.20



### OBRA TIPO 2 3 Ø 1.20 VISTA ADMISION ESC. 1:40



### OBRA TIPO 2 3 Ø 1.20 VISTA DESCARGA ESC. 1:40



OBRAS DE ADMISION TIPO 2						
PROGRESIVA	MARGEN	COTA BANQUINA	COTA TERRAPLEN	C.F.P. ADMISION	C.F.P. DESCARGA	LONGITUD CAÑOS
52	DERECHA	48.42	51.50	49.50	48.96	16.00
74	DERECHA	48.42	51.50	49.50	48.96	16.00
19870	DERECHA	55.33	58.33	54.00	53.88	16.00
23820	DERECHA	55.05	58.85	54.80	54.48	16.00
29780	IZQUIERDA	55.89	58.19	55.50	54.96	16.00
29814	DERECHA	56.00	58.22	55.50	54.96	16.00

Buenos Aires Provincia

**DIRECCION PROVINCIAL DE OBRA HIDRAULICA**


**OBRA:** CANAL TRONCAL MONES CAZON - ETAPA 1 B -  
Tramo Laguna La Colorada - Derivador Canal Republica de Italia

Partic.: \_\_\_\_\_ Localidad: \_\_\_\_\_

**OBRA DE ADMISION TIPO 2**


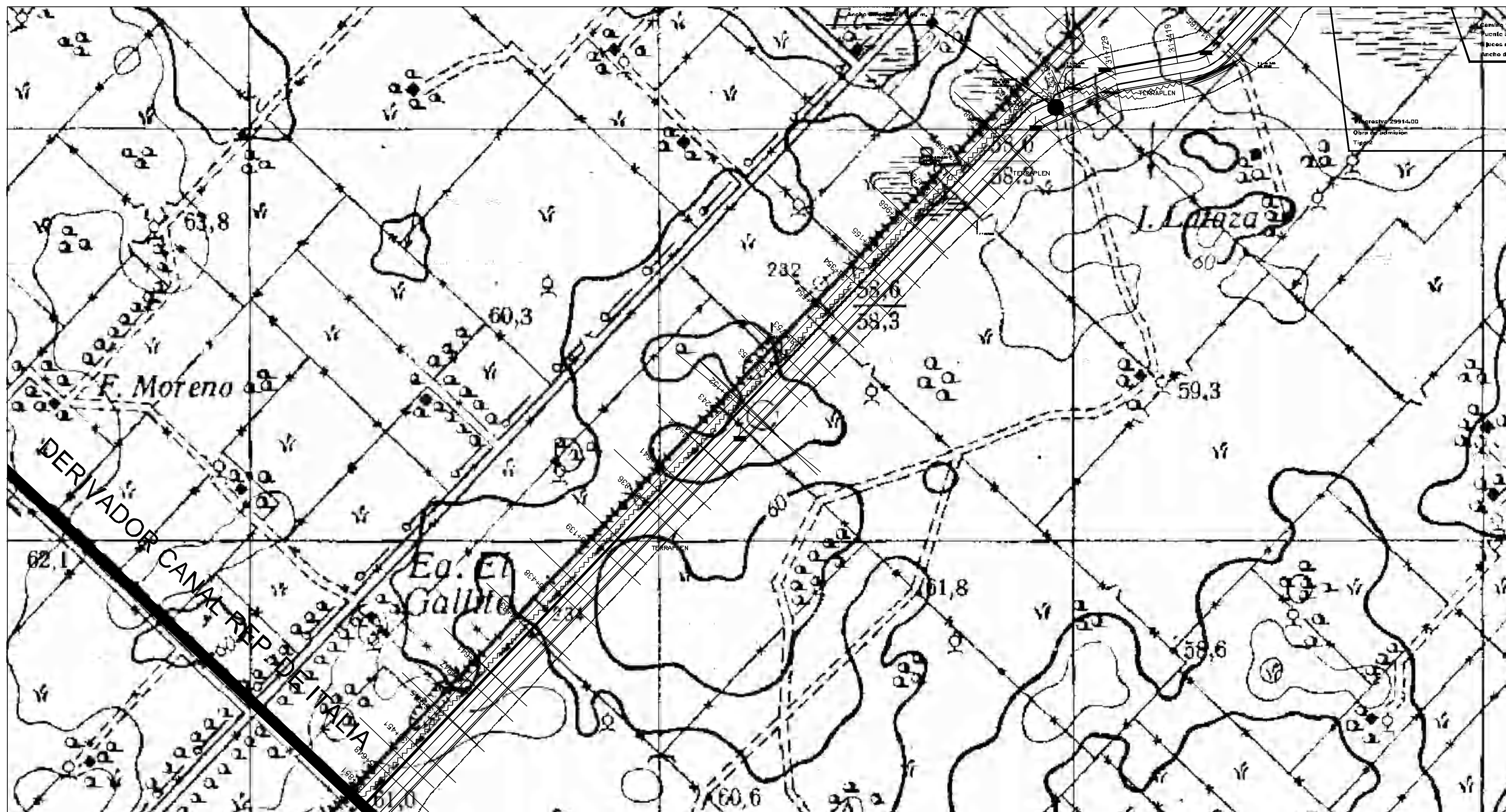
Director Provincial: Ing. Mario A. GSCHAJDER	Director Técnico: Ing. Carlos M. RASTELLI
Jefe Depto. Proyectos de Terreno: Ing. Hugo Farolo	Proy. Hidráulico: Ing. Jorge I. Bidogorri Ing. Marcelo E. Bertell Ing. Laura H. Agabics
Topografía: DPOH	Diseño: Ing. Oscar Bezzarin
Fotografía: Iniciadas	Arquitecto:





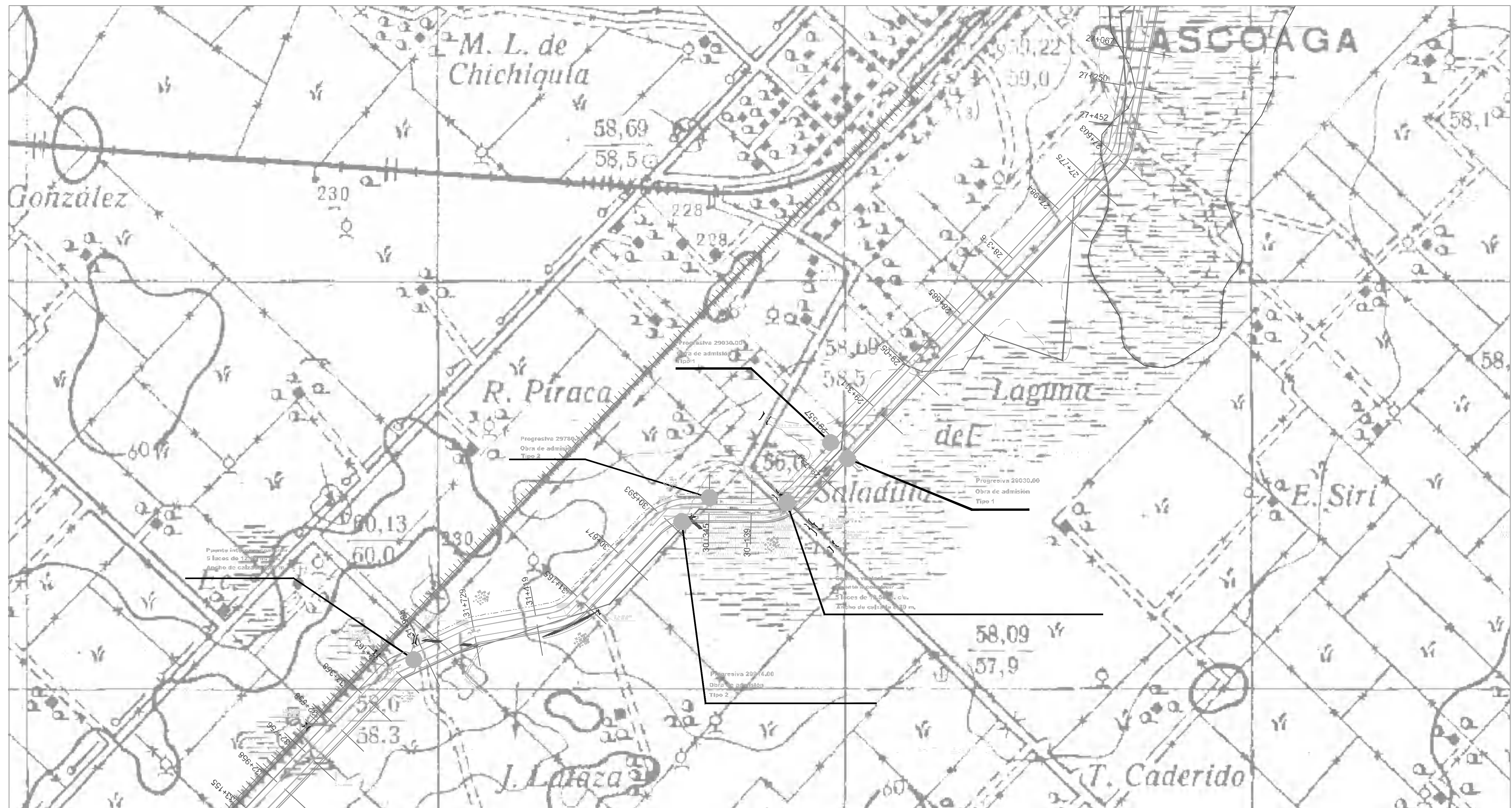
DIRECCION PROVINCIAL DE OBRAS HIDRAULICAS		
<b>OBRA:</b> CANAL TRONCAL MONES CAZON - ETAPA 1 B - Tramo Laguna La Colorada - Derivador Canal Republica de Italia		
Partido:	Localidad:	
<b>PLANIMETRIA</b>		Nº Plano 1-1
Director Provincial: Ing. Mario A. GSCHAUER	Director Técnico: Ing. Carlos M. RASTELLI	
Je's Depto. Proyectos de Terceros: Ing. Hugo Farotto	Proyectista Hidráulico: Ing. Jorge I. Bidegony Ing. Marcelo F. Benici Ing. Laura H. Agebros	Proyectista Estructural Ing.
Topografía DPOI		Dibujo: Arq. Oscar Beaurain
Fecha:	Escala: 1:10,000	Archivo:






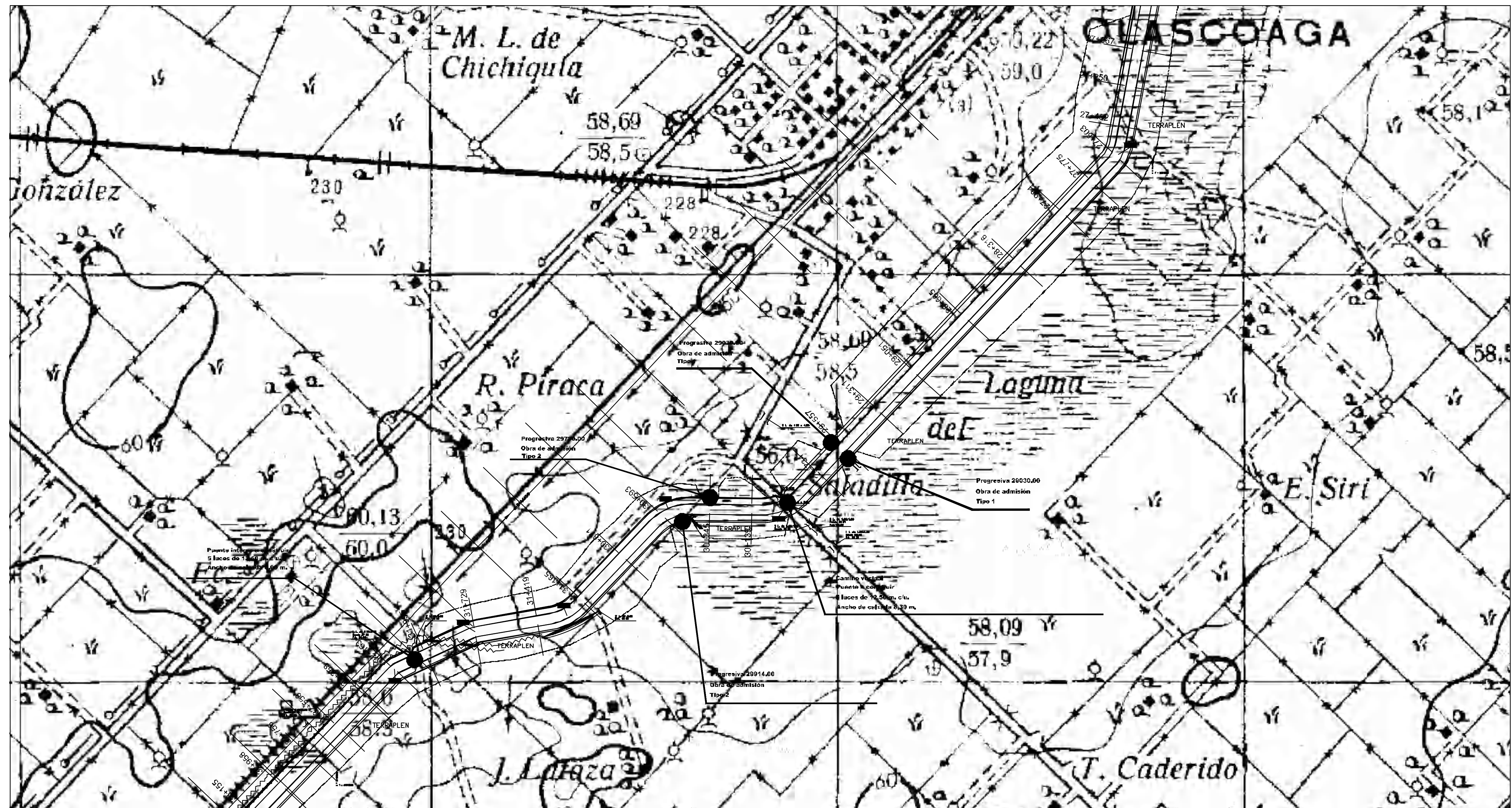
<b>DIRECCION PROVINCIAL DE OBRA HIDRAULICA</b>		
<b>OBRA:</b> CANAL TRONCAL MONES CAZON - ETAPA 1 B - Tramo Laguna La Colorada - Derivador Canal Republica de Italia		
Partido:	Localidad:	
<b>PLANIMETRIA</b>		N° Plano 1-1
Director Provincial: Ing. Mario A. GSCHAUER	Director Técnico: Ing. Carlos M. RASTELLI	
Je's Depto. Proyectos de Terceros: Ing. Hugo Farotto	Proyectista Hidráulico: Ing. Jorge I. Bidegomy Ing. Marcelo F. Benici Ing. Laura H. Agebros	Proyectista Estructural Ing.
Topografía DPOI-		Dibuja: Arg. Oscar Beaurain
Fecha:	Escala: 1:10,000	Archivo:





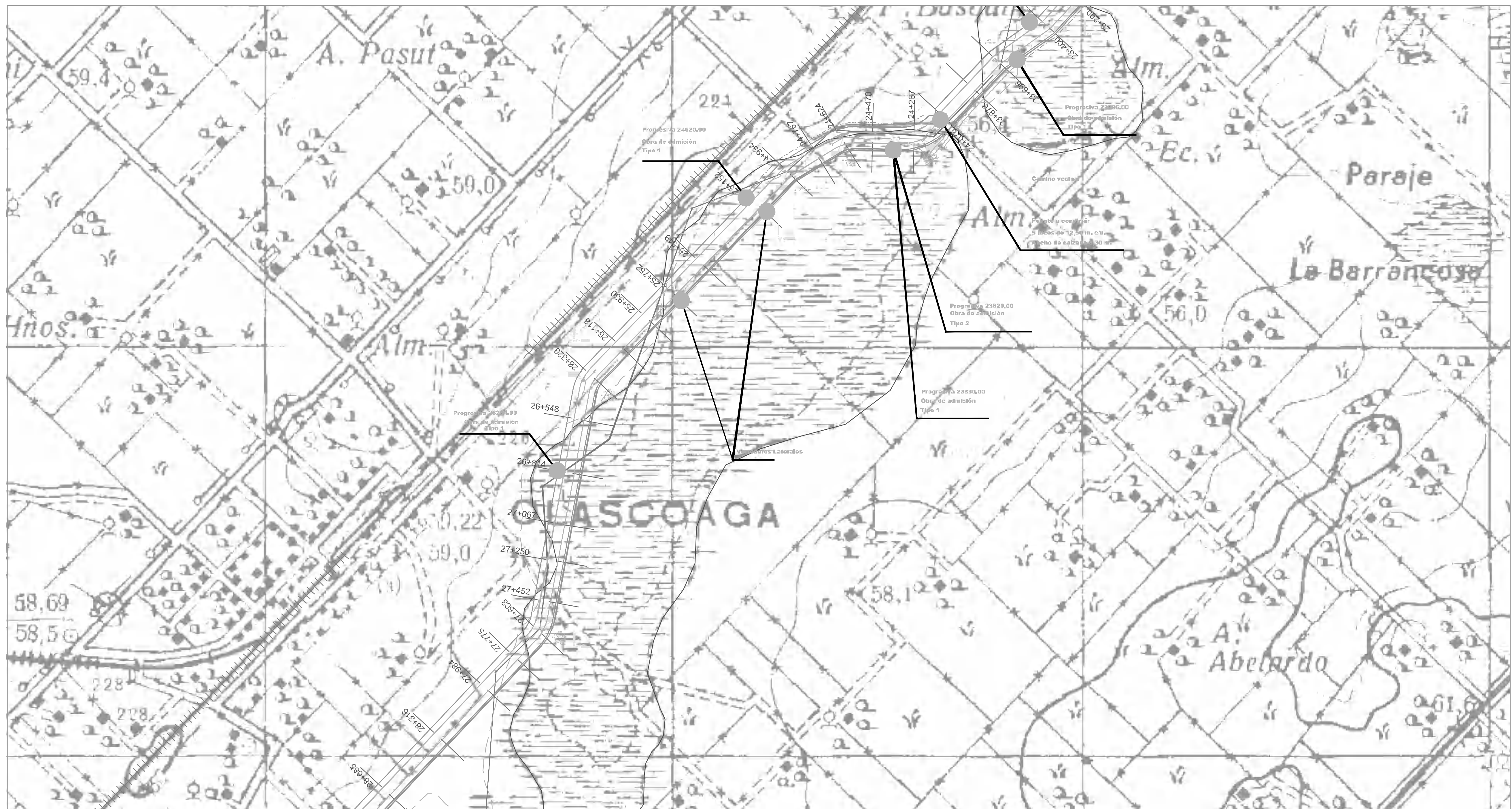
DIRECCION PROVINCIAL DE OBRAS HIDRAULICAS		
CANAL TRONCAL MONES CAZON - ETAPA 1 B - Tramo Laguna La Colorada - Derivador Canal Republica de Italia		
Partido:	Localidad:	
<b>PLANIMETRIA</b>		Nº Plano 1-2
Director Provincial: Ing. Mario A. GSCHAUER		
Je's Depto. Proyectos de Terceros: Ing. Hugo Farotto	Proyectista Hidráulico: Ing. Jorge I. Bidegomy Ing. Marcelo F. Bemici Ing. Laura H. Agebros	Proyectista Estructural Ing.
Topografía DPOI		Dibujo: Arq. Oscar Beaurain
Fecha:	Escala: 1:10,000	Archivo:






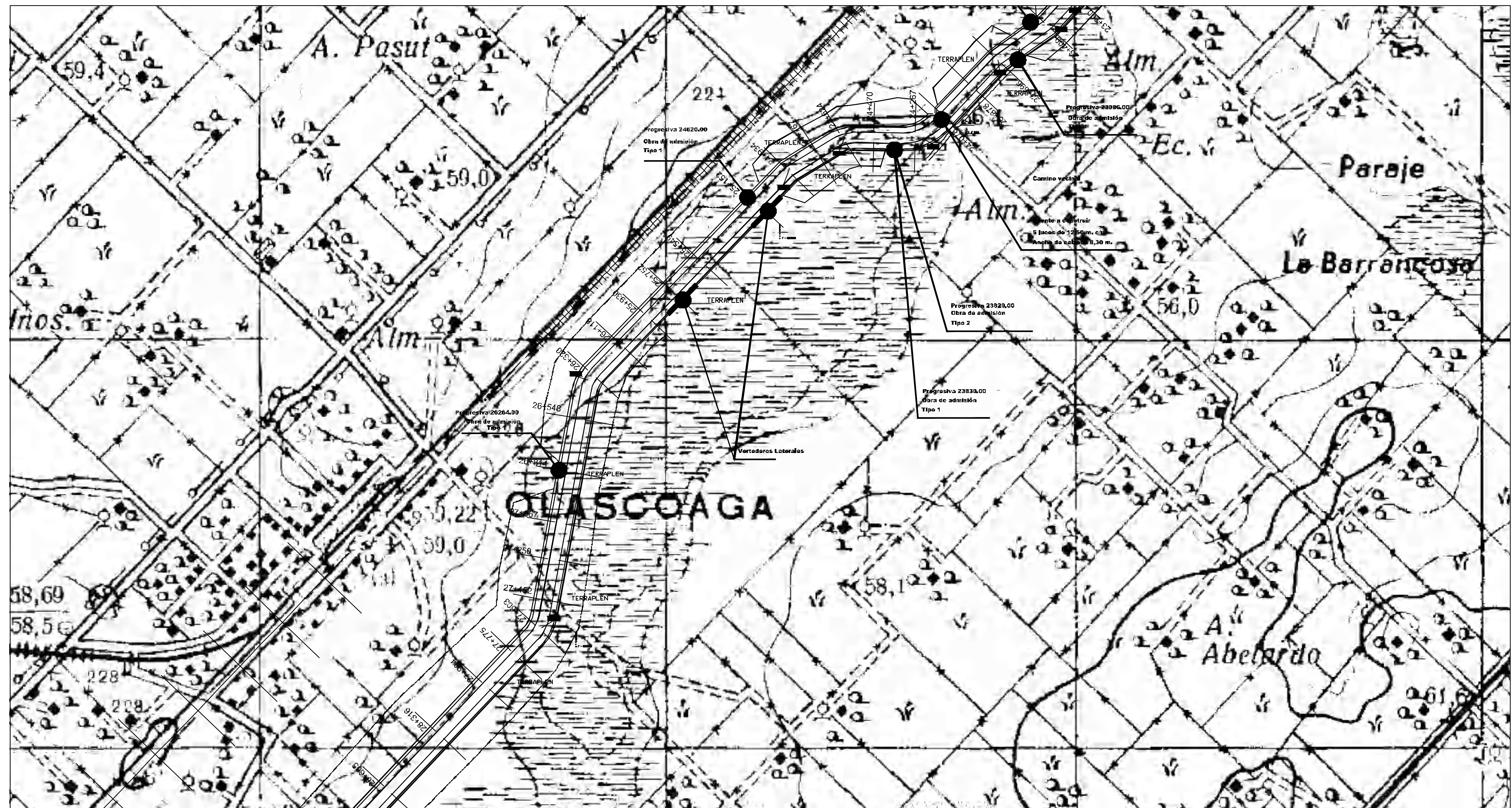
<b>DIRECCION PROVINCIAL DE OBRA HIDRAULICA</b>		
CANAL TRONCAL MONES CAZON - ETAPA 1 B - Tramo Laguna La Colorada - Derivador Canal Republica de Italia		
Partido:	Localidad:	
<b>PLANIMETRIA</b>		Nº Plano 1-2
Director Provincial: Ing. Mario A. GSCHAUER		
Je's Depto. Proyectos de Terceros: Ing. Hugo Farotto	Proyectista Hidráulico: Ing. Jorge I. Bidegory Ing. Marcelo F. Benici Ing. Laura H. Agebios	Proyectista Estructural Ing.
Topografía DPOI		Dibujo: Arg. Oscar Beaurain
Fecha:	Escala: 1:10,000	Archivo:





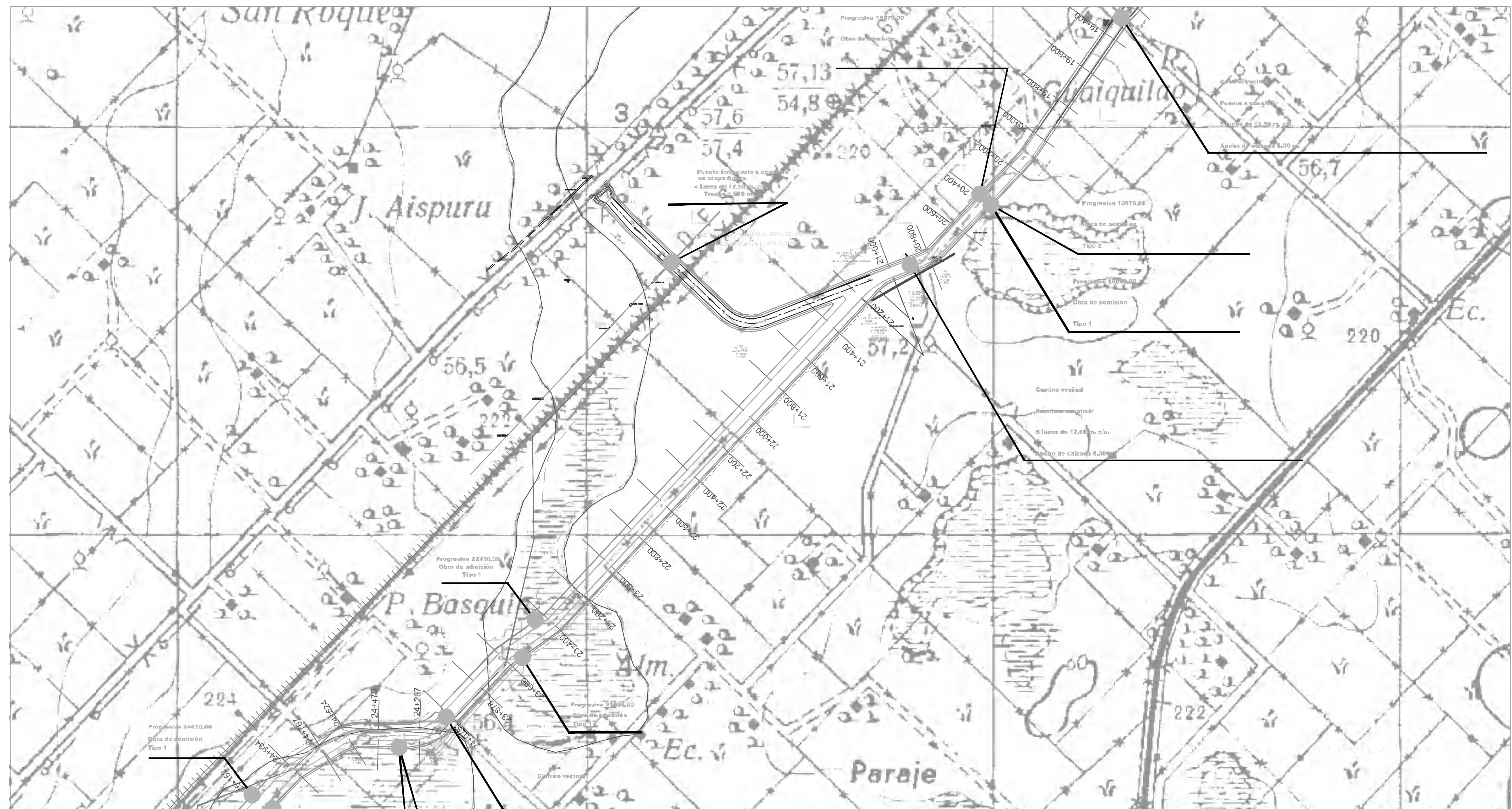
 <b>Buenos Aires Provincia</b>		
DIRECCION PROVINCIAL DE OBRAS HIDRAULICAS <b>CANAL TRONCAL MONES CAZON - ETAPA 1 B -</b> Tramo Laguna La Colorada - Derivador Canal Republica de Italia		
Partido:	Localidad:	
<b>PLANIMETRIA</b>		Nº Plano 1-3
Director Provincial: <b>Ing. Mario A. GSCHAUER</b>		
Je's Depto. Proyectos de Terceros: Ing. Hugo Farotto	Proyectista Hidráulico: Ing. Jorge I. Bidegomy Ing. Marcelo F. Benici Ing. Laura H. Agebios	Proyectista Estructural Ing.
Topografía DPOI-	Escala: 1:10.000	Dibujo: Arq. Oscar Beaurain
Fecha:	Archivo:	





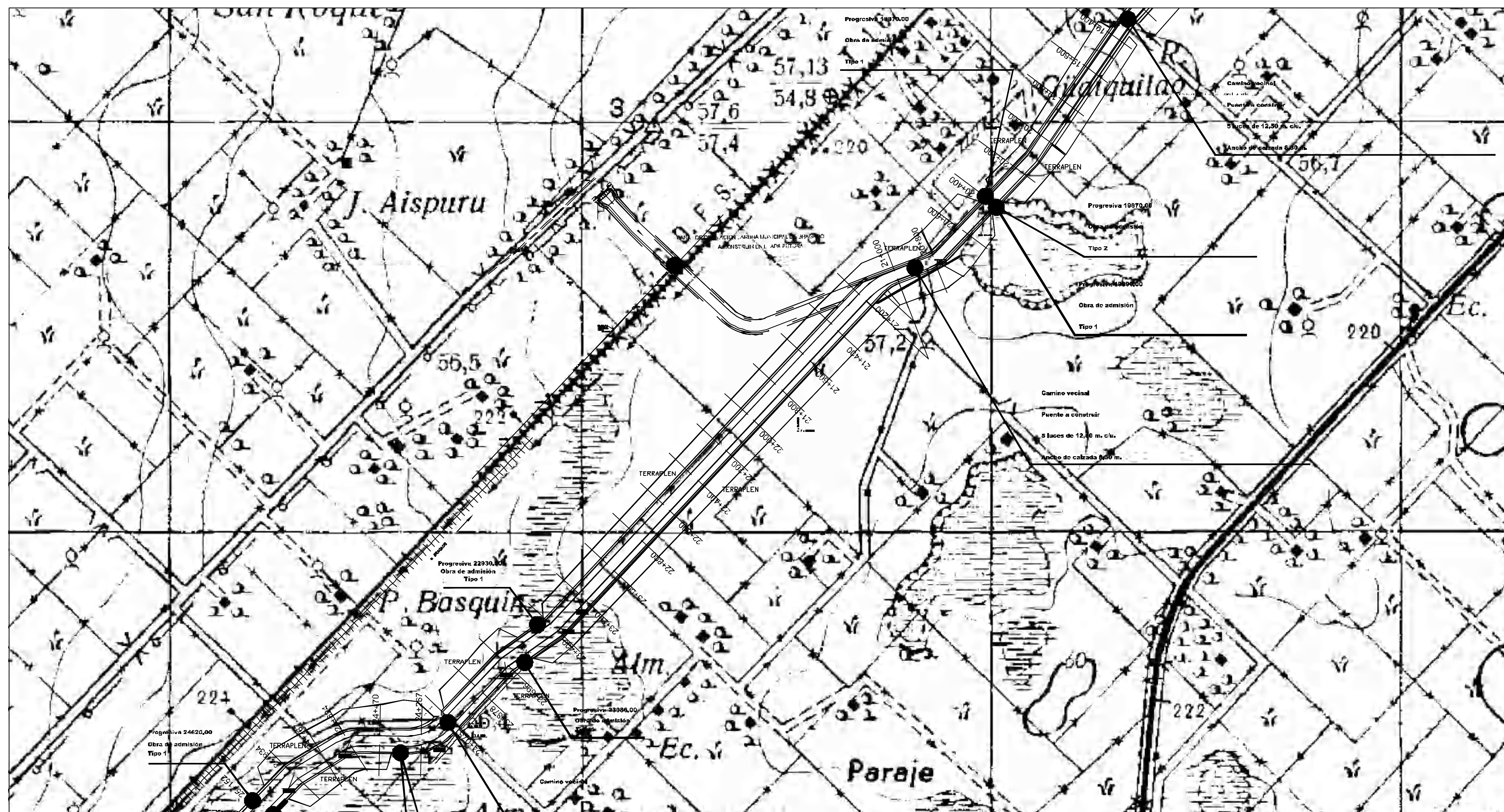
<b>DIRECCION PROVINCIAL DE OBRA HIDRAULICA</b>		
CANAL TRONCAL MONES CAZON - ETAPA 1 B - Tramo Laguna La Colorada - Derivador Canal Republica de Italia		
Partido:	Localidad:	
<b>PLANIMETRIA</b>		Nº Plano 1-3
Director Provincial: Ing. Mario A. GSCHAUER		
Je's Depto. Proyectos de Terceros: Ing. Hugo Farotto	Proyectista Hidráulico: Ing. Jorge I. Bidegomy Ing. Marcelo F. Benici Ing. Laura H. Agebros	Proyectista Estructural Ing.
Topografía DPOI	Fecha:	Dibujo: Arg. Oscar Beaurain
	Escala: 1:10.000	Archivo:







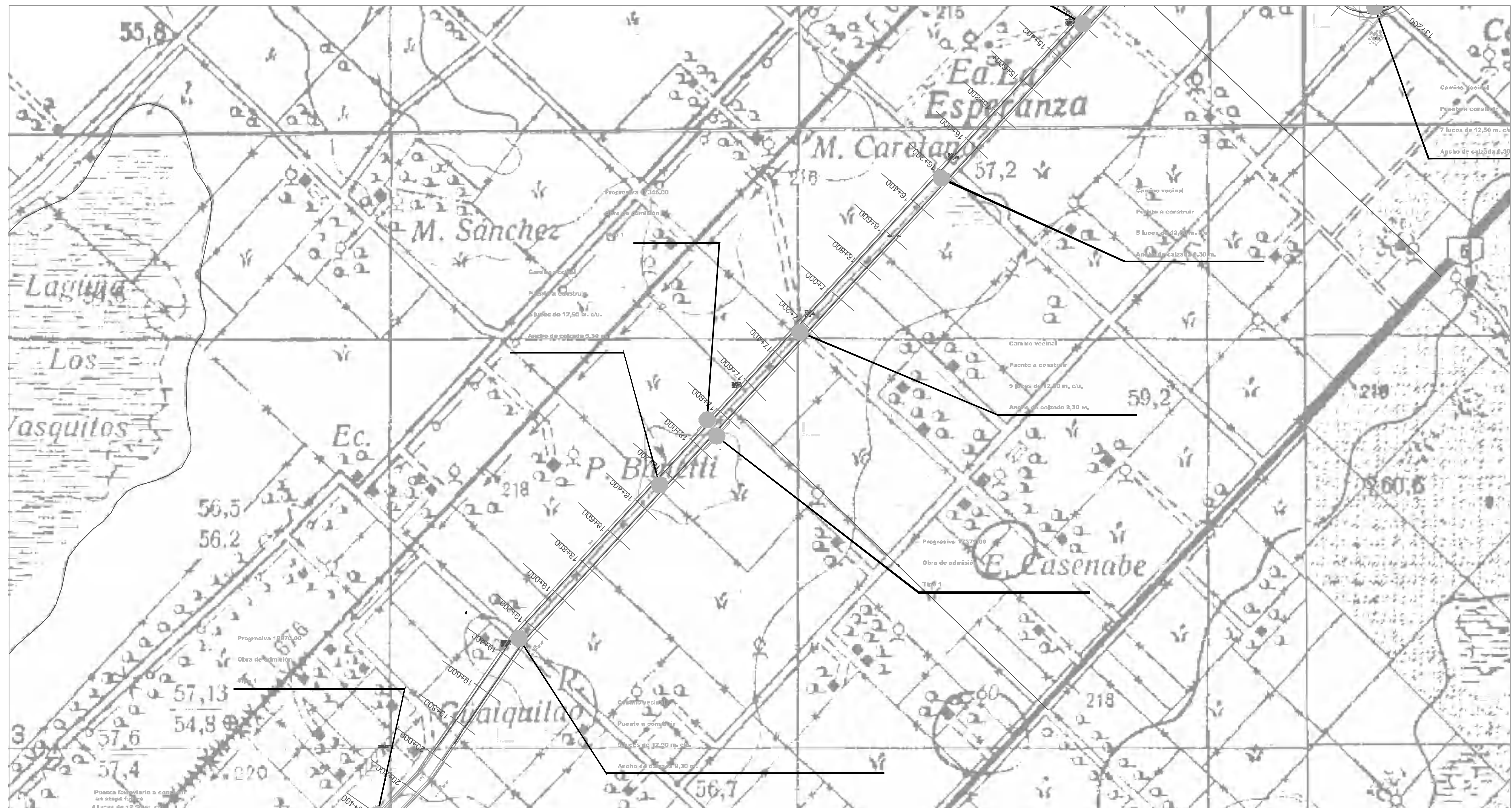
 <b>Buenos Aires Provincia</b>		
DIRECCION PROVINCIAL DE OBRAS HIDRAULICAS <b>CANAL TRONCAL MONES CAZON - ETAPA 1 B -</b> Tramo Laguna La Colorada - Derivador Canal Republica de Italia		
Partido:	Localidad:	
<b>PLANIMETRIA</b>		Nº Plano 1-4
Director Provincial: <b>Ing. Mario A. GSCHAUER</b>		
Je's Depto. Proyectos de Terceros: Ing. Hugo Farotto	Proyectista Hidráulico: Ing. Jorge I. Bidegory Ing. Marcelo F. Benici Ing. Laura H. Agebios	Proyectista Estructural Ing.
Topografía DPOI-	Escala: 1:10,000	Dibujo: Arq. Oscar Beaurain
Fecha:	Archivo:	





 <b>Buenos Aires Provincia</b>		
<b>DIRECCION PROVINCIAL DE OBRA HIDRAULICA</b> CANAL TRONCAL MONES CAZON - ETAPA 1 B - Tramo Laguna La Colorada - Derivador Canal Republica de Italia		
Partido:	Localidad:	
<b>PLANIMETRIA</b>		Nº Plano 1-4
Director Provincial: Ing. Mario A. GSCHAUER		
Je's Depto. Proyectos de Terceros: Ing. Hugo Farotto	Proyectista Hidráulico: Ing. Jorge I. Bidegory Ing. Marcelo F. Bemici Ing. Laura H. Agebici	Proyectista Estructural Ing.
Topografía DPOI-	Escala: 1:10,000	Dibuja: Arq. Oscar Beaurain
Fecha:	Archivo:	





DIRECCION PROVINCIAL DE OBRAS HIDRAULICAS  
 CANAL TRONCAL MONES CAZON - ETAPA 1 B -  
 Tramo Laguna La Colorada - Derivador Canal Republica de Italia

Partido: Localidad:  
**PLANIMETRIA** Nº Plano 1-5


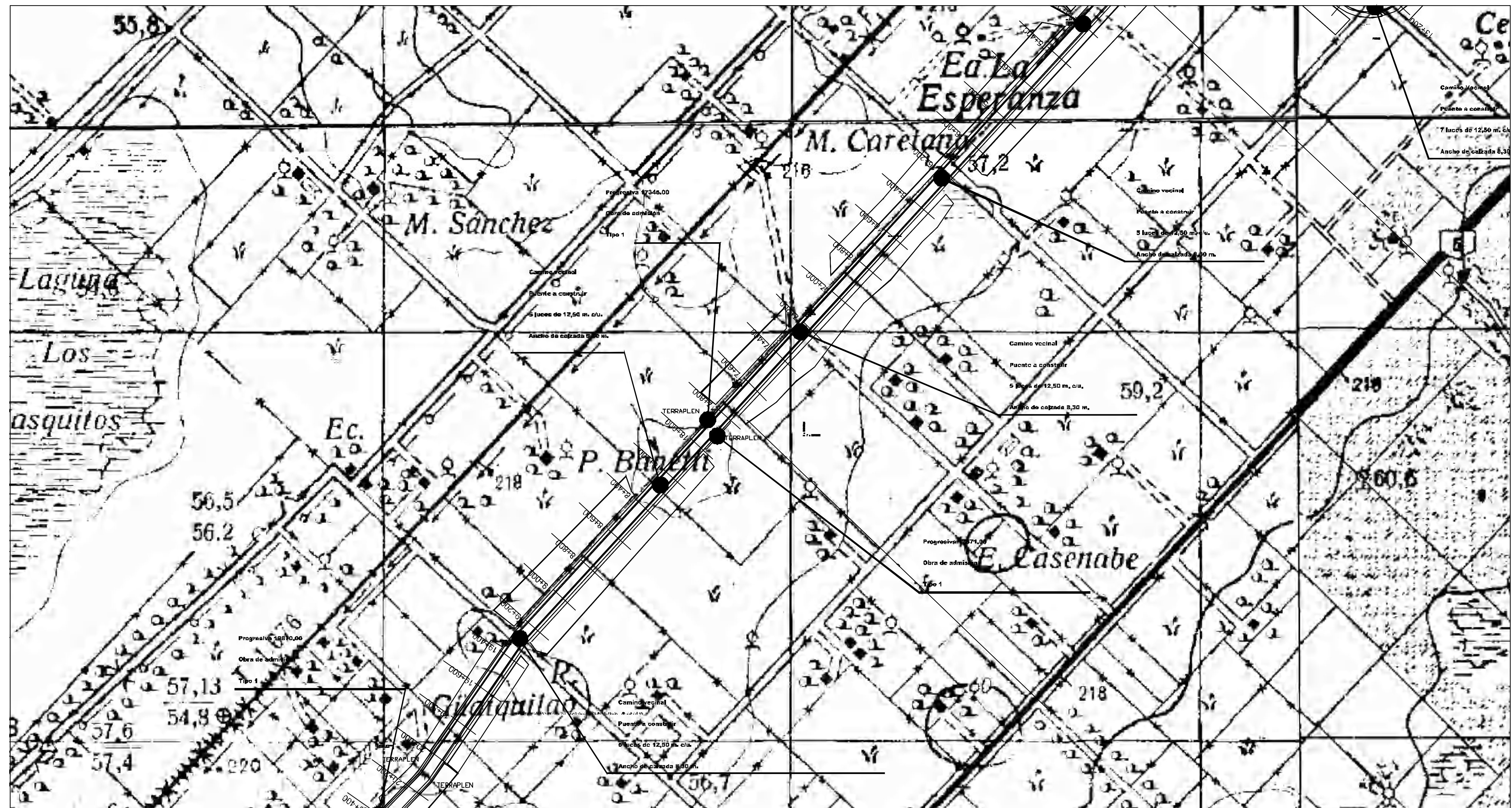
Director Provincial:  
 Ing. Mario A. GSCHAUER

Je's Depto. Proyectos de Terceros: Ing. Hugo Farotto  
 Proyectista Hidráulico: Ing. Jorge I. Bidegomy, Ing. Marcelo F. Bemici, Ing. Laura H. Agebici  
 Proyectista Estructural: Ing.

Topografía: DPOI  
 Dibujo: Arq. Oscar Beaurain

Fecha: Escala: 1:10,000  
 Archivo:

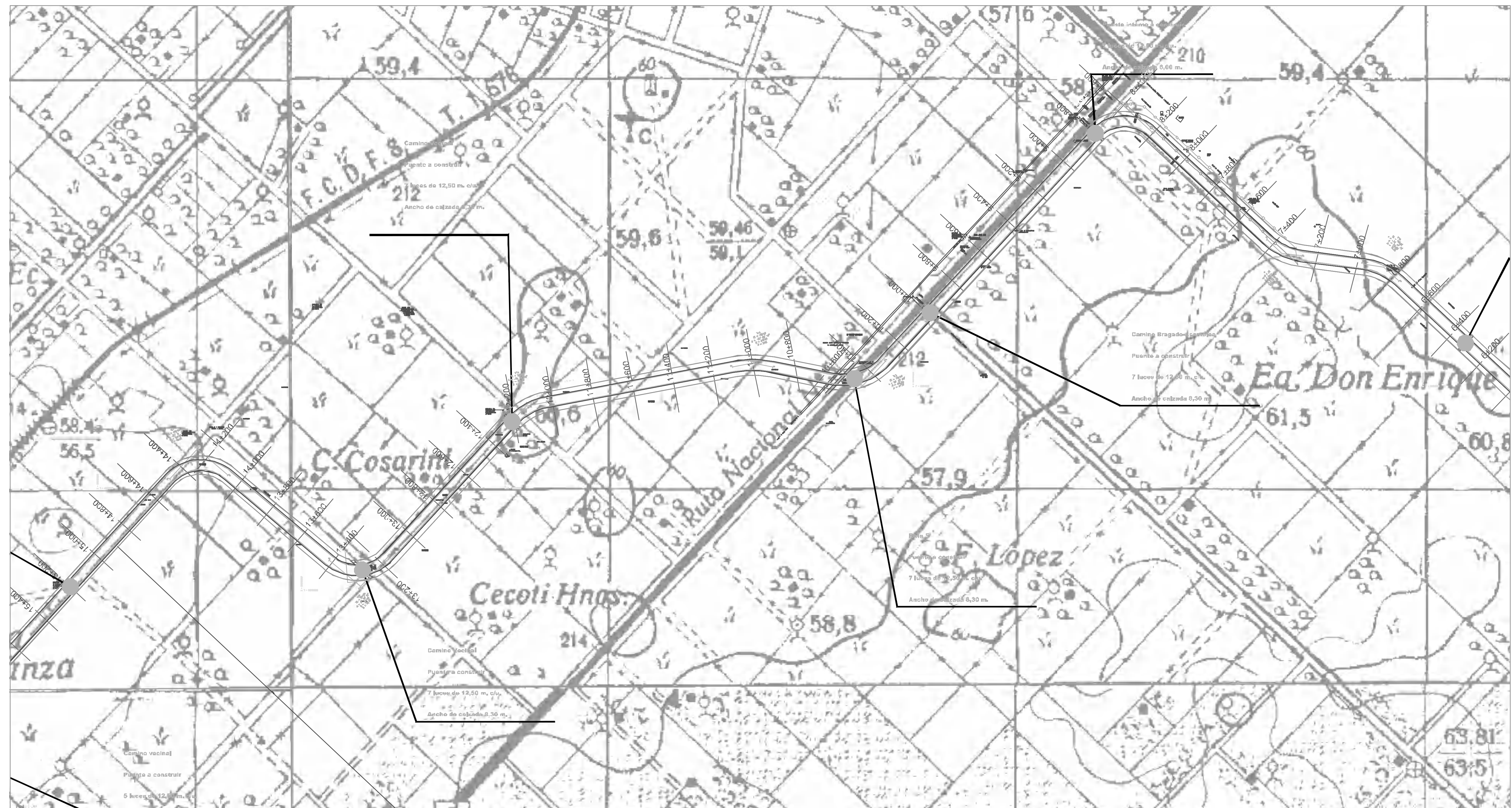





DIRECCION PROVINCIAL DE OBRA HIDRAULICA  
 CANAL TRONCAL MONES CAZON - ETAPA 1 B -  
 Tramo Laguna La Colorada - Derivador Canal Republica de Italia  
 Partido: Localidad:  
**PLANIMETRIA** Nº Plano 1-5


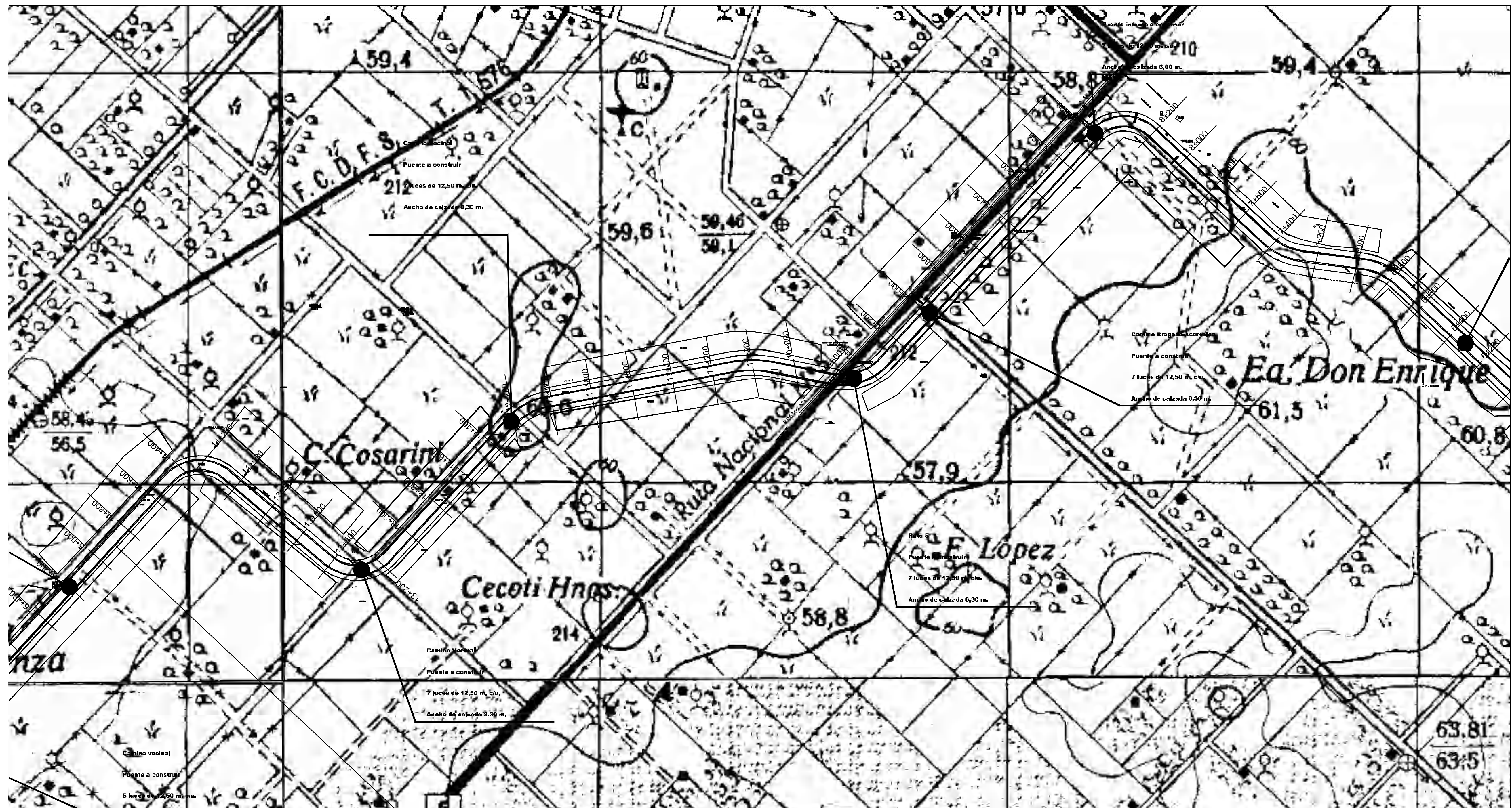
Director Provincial:  
 Ing. Mario A. GSCHAUER  
 Je's Depto. Proyectos de Terceros: Ing. Hugo Farotto  
 Proyectista Hidráulico: Ing. Jorge I. Bidegory, Ing. Marcelo F. Benici, Ing. Laura H. Agebici  
 Proyectista Estructural: Ing.  
 Topografía: DPOI  
 Dibuja: Arq. Oscar Beaurain  
 Fecha: Escala: 1:10,000  
 Archivo:





 <b>Buenos Aires Provincia</b>		
DIRECCION PROVINCIAL DE OBRAS HIDRAULICAS <b>CANAL TRONCAL MONES CAZON - ETAPA 1 B -</b> Tramo Laguna La Colorada - Derivador Canal Republica de Italia		
Partido:	Localidad:	
<b>PLANIMETRIA</b>		Nº Plano 1-6
Director Provincial: <b>Ing. Mario A. GSCHAUER</b>		
Je's Depto. Proyectos de Terceros: Ing. Hugo Farotto	Proyectista Hidráulico: Ing. Jorge I. Bidegomy Ing. Marcelo F. Bemici Ing. Laura H. Agebros	Proyectista Estructural Ing.
Topografía DPOI-	Escala: 1:10.000	Dibujo: Arq. Oscar Beaurain
Fecha:	Archivo:	





DIRECCION PROVINCIAL DE OBRA HIDRAULICA  
 CANAL TRONCAL MONES CAZON - ETAPA 1 B -  
 Tramo Laguna La Colorada - Derivador Canal Republica de Italia

Partido: Localidad:  
**PLANIMETRIA** N° Plano 1-6


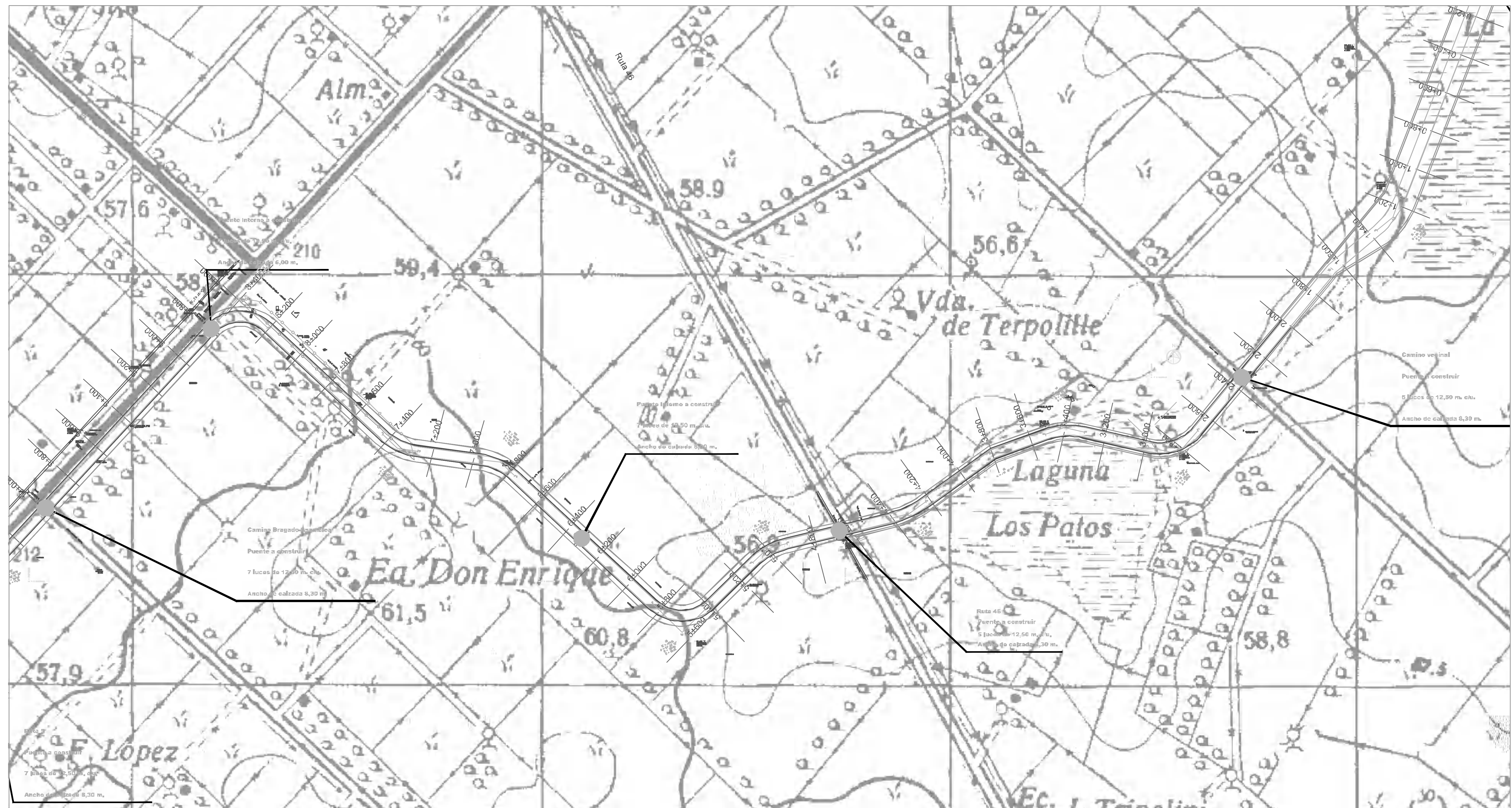
Director Provincial:  
 Ing. Mario A. GSCHAUER

Je's Depto. Proyectos de Terceros: Ing. Hugo Farotto	Proyectista Hidráulico: Ing. Jorge I. Bidegory Ing. Marcelo F. Benici Ing. Laura H. Agebros	Proyectista Estructural Ing.
---	--	---------------------------------

Topografía DPOI	Dibujo: Arg. Oscar Beaurain
Fecha:	Archivo:

Escala:  
1:10.000





DIRECCION PROVINCIAL DE OBRAS HIDRAULICAS  
 CANAL TRONCAL MONES CAZON - ETAPA 1 B -  
 Tramo Laguna La Colorada - Derivador Canal Republica de Italia

Partido: Localidad:  
**PLANIMETRIA** Nº Plano 1-7

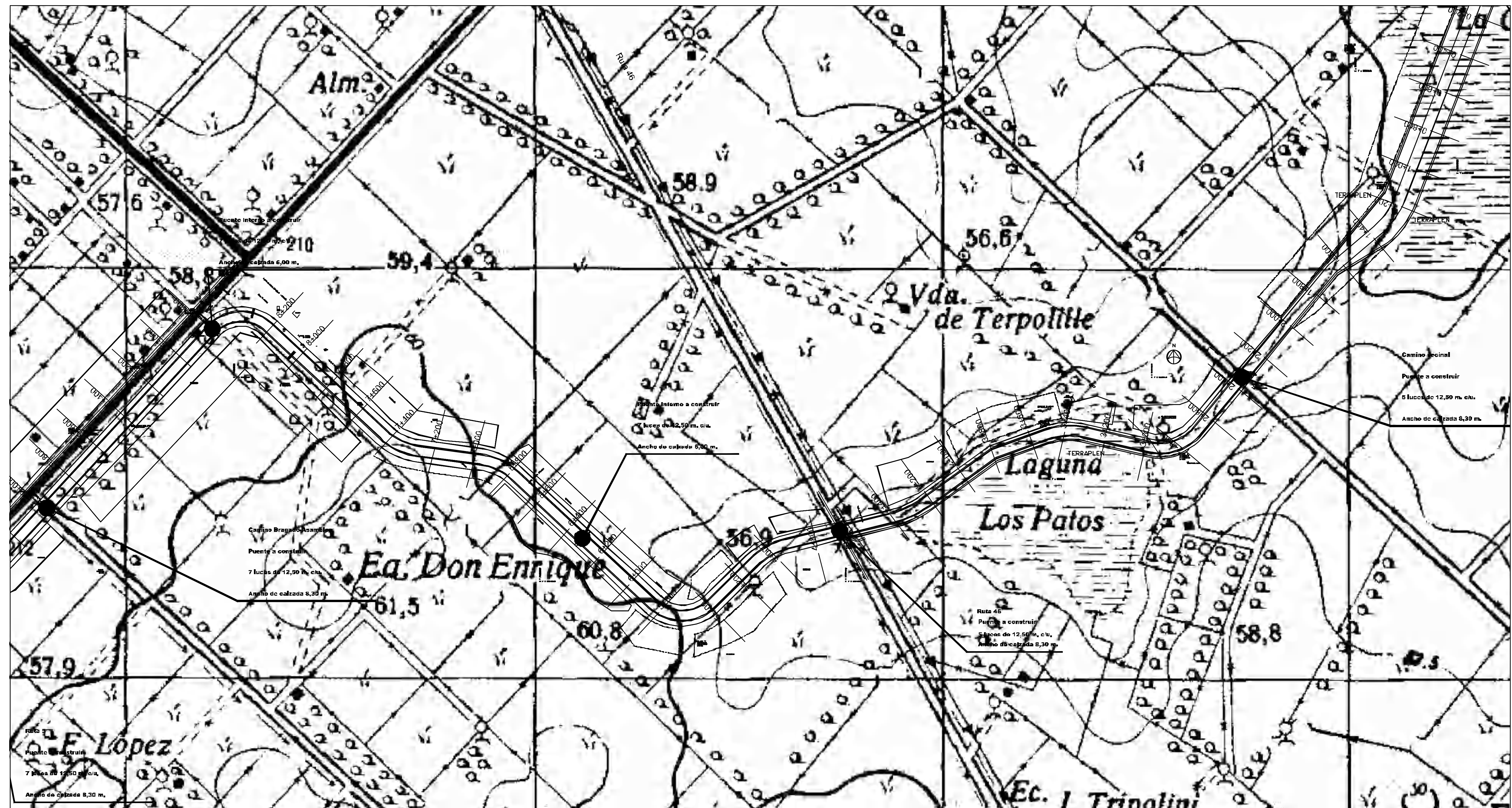
Director Provincial:  
 Ing. Mario A. GSCHAUER

Je's Depto. Proyectos de Terceros: Ing. Hugo Farotto	Proyectista Hidráulico: Ing. Jorge I. Bidegory Ing. Marcelo F. Benici Ing. Laura H. Agebios	Proyectista Estructural Ing.
---	--	---------------------------------

Topografía DPOI	Dibujo: Arq. Oscar Beaurain
--------------------	--------------------------------

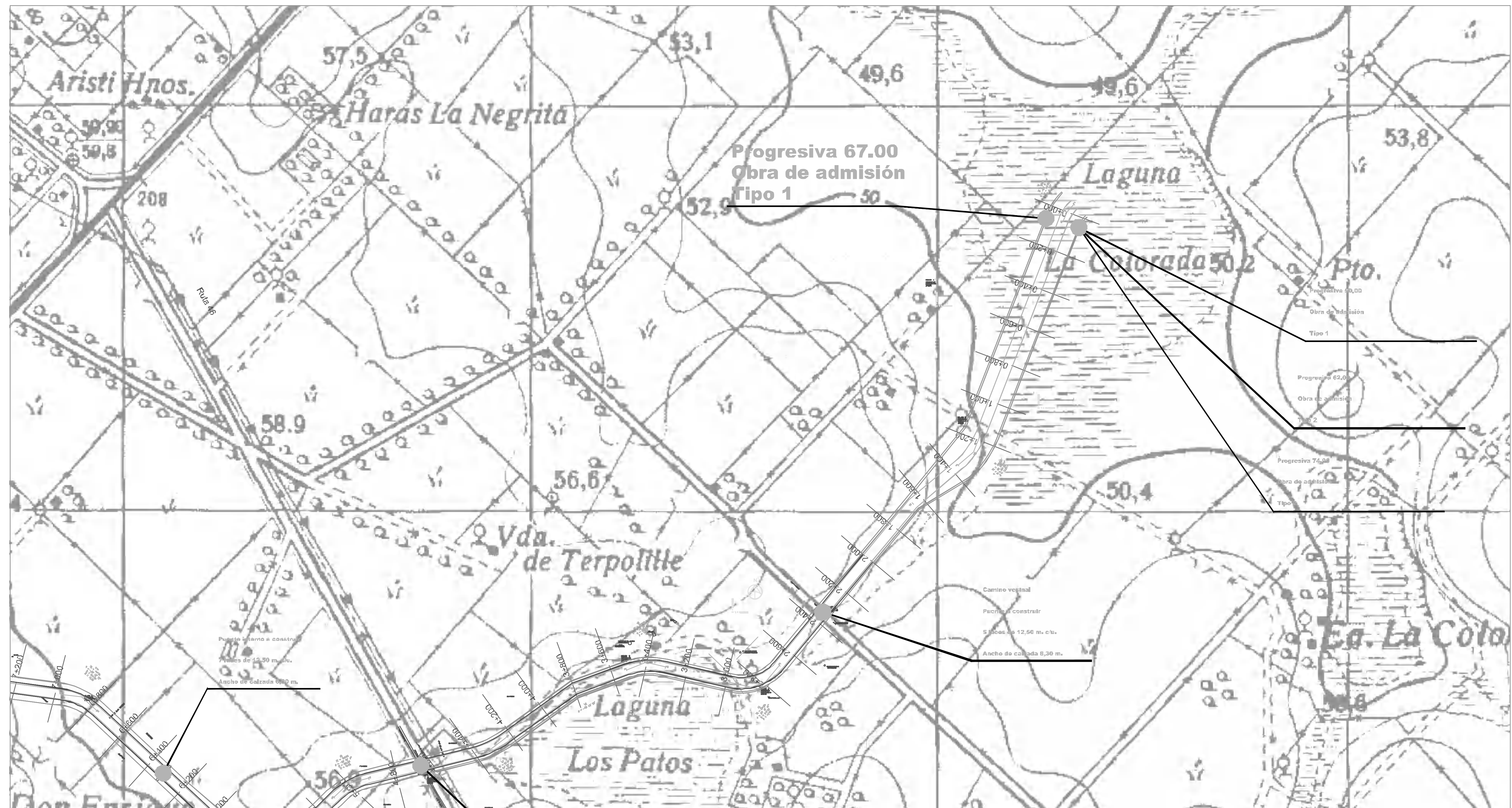
Fecha:	Escala: 1 : 10,000	Archivo:
--------	-----------------------	----------






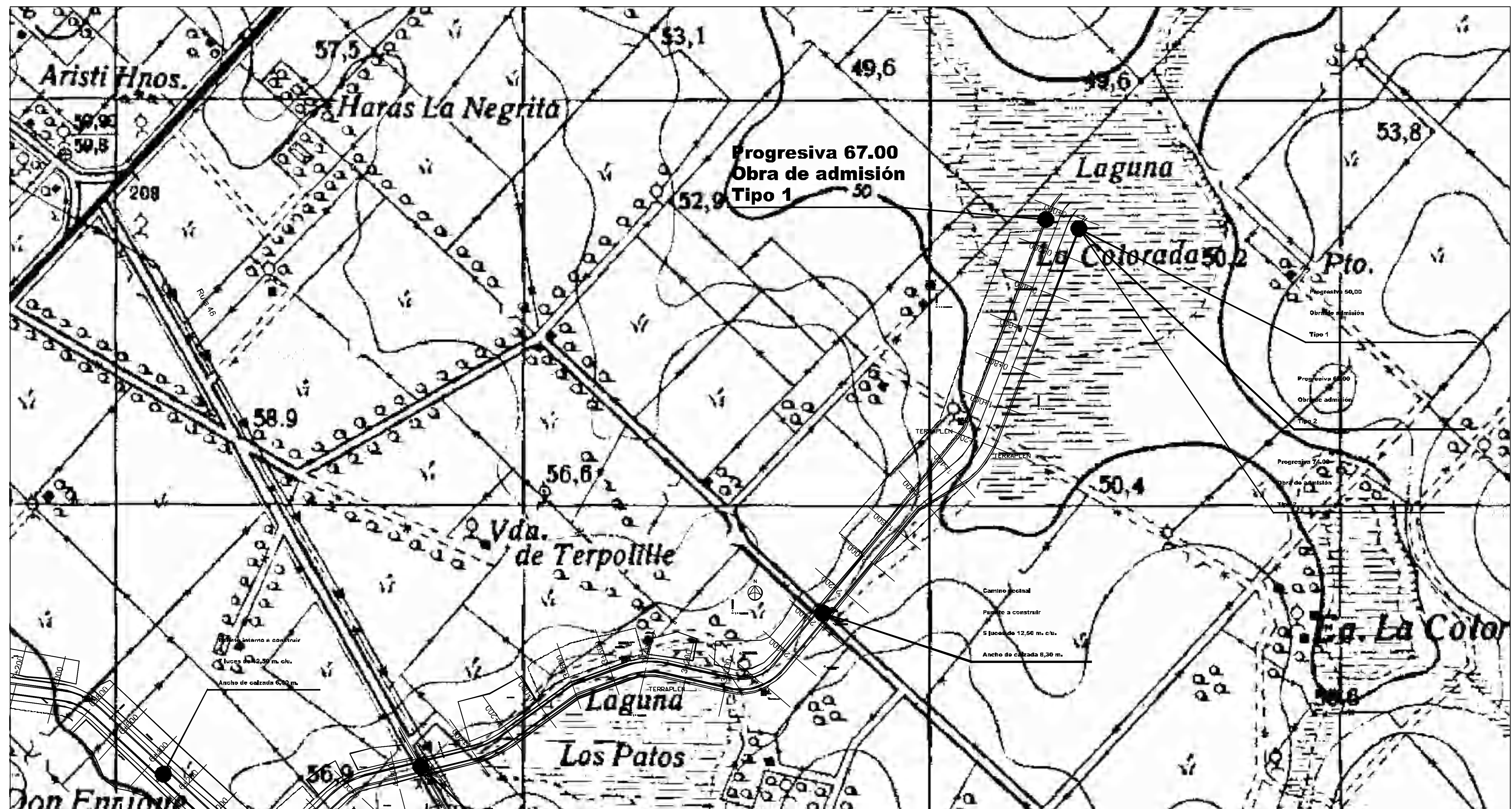
 <b>Buenos Aires Provincia</b>		
<b>DIRECCION PROVINCIAL DE OBRA HIDRAULICA</b>		
CANAL TRONCAL MONES CAZON - ETAPA 1 B - Tramo Laguna La Colorada - Derivador Canal Republica de Italia		
Partido:	Localidad:	
<b>PLANIMETRIA</b>		Nº Plano 1-7
Director Provincial: Ing. Mario A. GSCHAUER		
Jefe Depto. Proyectos de Terceros: Ing. Hugo Farotto	Proyectista Hidráulico: Ing. Jorge I. Bidegory Ing. Marcelo F. Benici Ing. Laura H. Agebros	Proyectista Estructural Ing.
Topografía DPOI	Escala: 1:10,000	Dibujo: Arq. Oscar Beaurain
Fecha:	Aprobado:	





 <b>Buenos Aires Provincia</b>		
DIRECCION PROVINCIAL DE OBRAS HIDRAULICAS <b>CANAL TRONCAL MONES CAZON - ETAPA 1 B -</b> Tramo Laguna La Colorada - Derivador Canal Republica de Italia		
Partido:	Localidad:	
<b>PLANIMETRIA</b>		Nº Plano 1-8
Director Provincial: Ing. Mario A. GSCHAUER		
Je's Depto. Proyectos de Terceros: Ing. Hugo Farotto	Proyectista Hidráulico: Ing. Jorge I. Bidegony Ing. Marcelo F. Benici Ing. Laura H. Agebios	Proyectista Estructural Ing.
Topografía DPOI-		Dibujo: Arq. Oscar Beaurain
Fecha:	Escala: 1:10.000	Archivo:





 <b>Buenos Aires Provincia</b>		
<b>DIRECCION PROVINCIAL DE OBRA HIDRAULICA</b>		
CANAL TRONCAL MONES CAZON - ETAPA 1 B - Tramo Laguna La Colorada - Derivador Canal Republica de Italia		
Partido:	Localidad:	
<b>PLANIMETRIA</b>		Nº Plano 1-8
Director Provincial: Ing. Mario A. GSCHAUER		
Je's Depto. Proyectos de Terceros: Ing. Hugo Farotto	Proyectista Hidráulico: Ing. Jorge I. Bidegomy Ing. Marcelo F. Benici Ing. Laura H. Agebios	Proyectista Estructural Ing.
Topografía DPOI-	Escala: 1:10.000	Dibujo: Arq. Oscar Beaurain
Fecha:	Archivo:	





República Argentina - Poder Ejecutivo Nacional  
2017 - Año de las Energías Renovables

**Hoja Adicional de Firmas**  
**Informe gráfico**

**Número:**

**Referencia:** Planos MC1b1

---

El documento fue importado por el sistema GEDO con un total de 19 pagina/s.