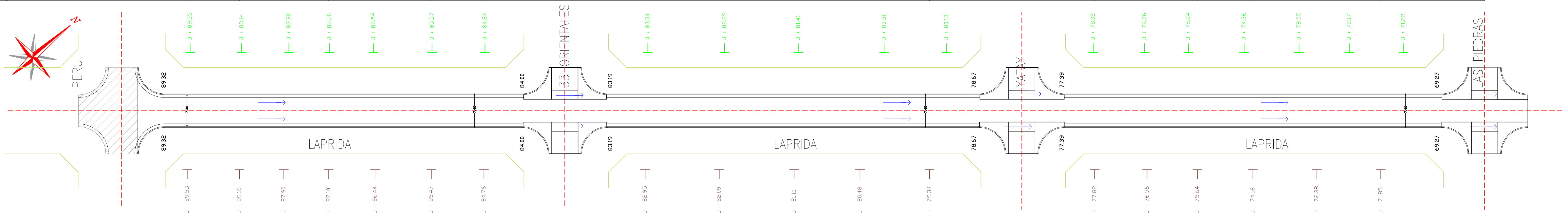


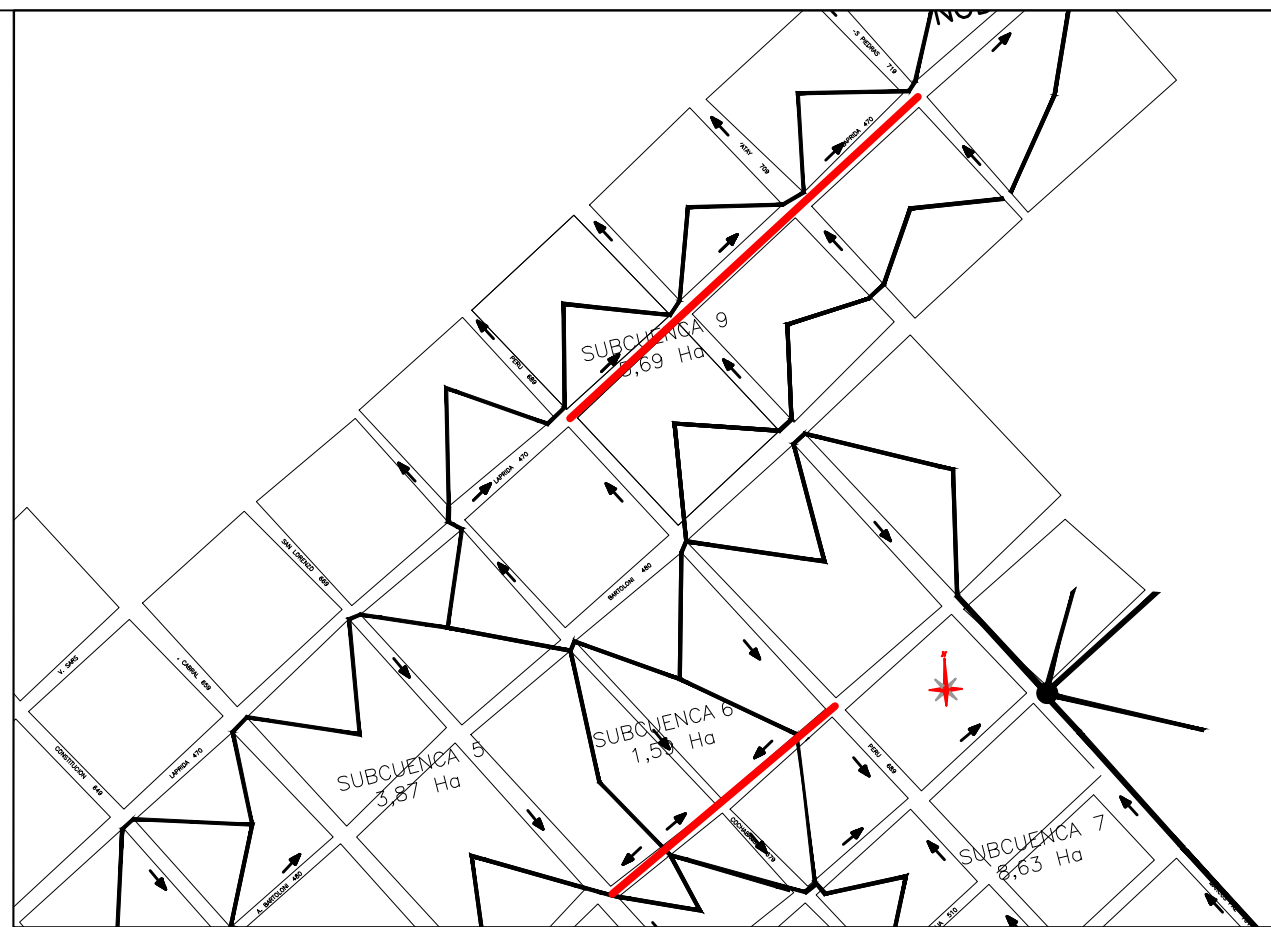
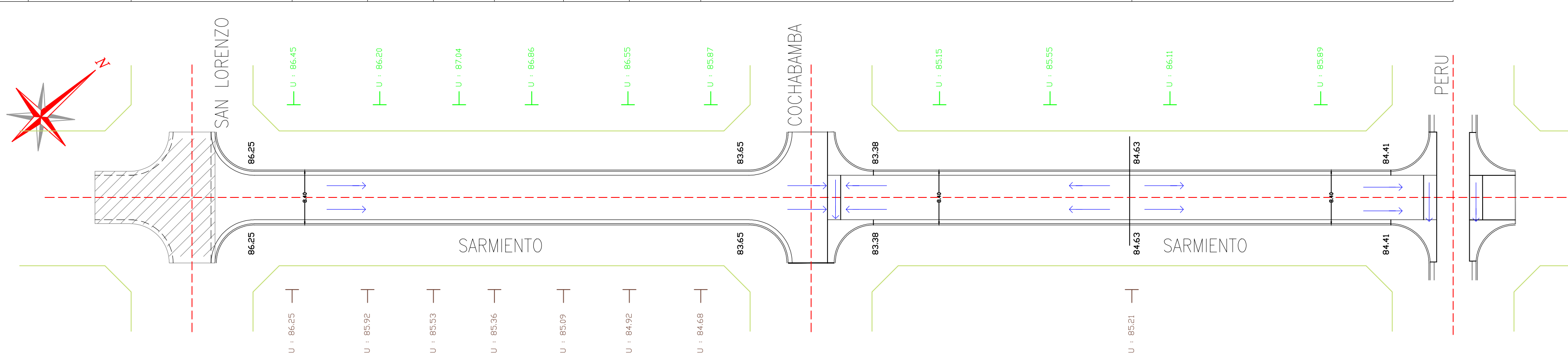
P. C 65.00

Cota	Terreno	90.14	89.39		84.07	83.70	89.26		78.74	78.10	77.46		69.34	68.85
	Proyecto	90.14	89.47		89.15	83.78	83.34		78.82	78.18	77.54		69.42	68.93
Distancia	Parcial		9.30		79.08	9.30	9.30		81.84	9.30	9.30		83.08	9.30
	Acumulada	0.00	9.30		88.38	97.68	106.98		188.82	198.12	207.42		290.50	299.80
Pendiente	Longitudinal													
	Transversal													
Cota	Margen Izq.													
Unbrales	Margen Der.													



P. C 80.00

Cota	Terreno	86.51	86.32		83.63	83.50	83.29		84.71		84.32	84.18
	Proyecto	86.51	86.40		83.71	83.58	83.37		84.79		84.40	84.26
Distancia	Parcial		9.30		75.89	9.30	9.30		40.06		9.30	
	Acumulada	0.00	9.30		85.19	94.49	103.79		143.12		152.42	161.72
Pendiente	Longitudinal											
	Transversal											
Cota	Margen Izq.											
Unbrales	Margen Der.											



Referencias			
	Pavimento existente		Cuneta existente
	Manzanero		Cordón cuneta proyectado
	Terreno natural		Cota cuneta proyectada
	Manzanero		Cota cuneta proyectada
	Terreno natural		Cota cuneta proyectada

PROGRAMA DE INVERSION - PRESTAMO BID PAVIMENTACION EN EL MUNICIPIO DE VICTORIA  
MUNICIPALIDAD DE VICTORIA

Secretaría de Planeamiento - Dirección de Obras y Servicios Públicos

Obra Pavimentación  
Plano PLANIALTIMETRÍA  
4to CUARTEL- Calles LAPRIDA/ SARMIENTO

Plano N° 02	Secretaría de Planeamiento - Dirección de Obras y Servicios Públicos	Director CARLOS BRAGA
Hoja 11/11	Escala Horizontal: 1:500 / Vertical: 1:250	Fecha AGOSTO 2017