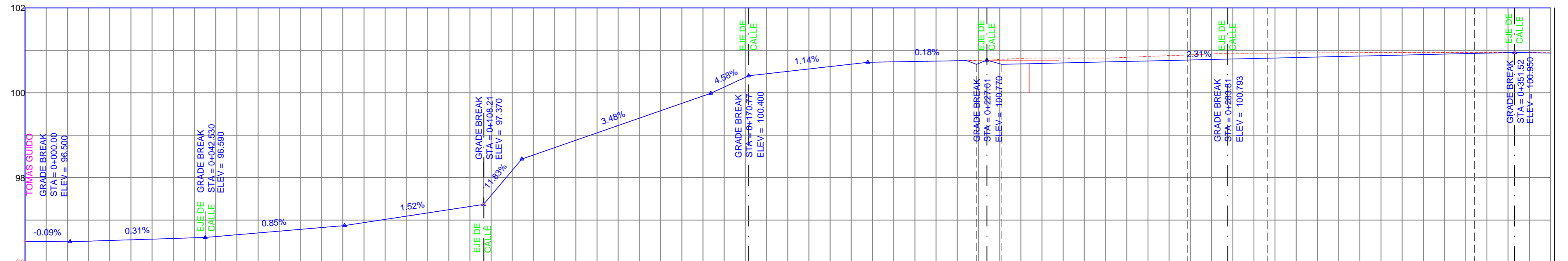
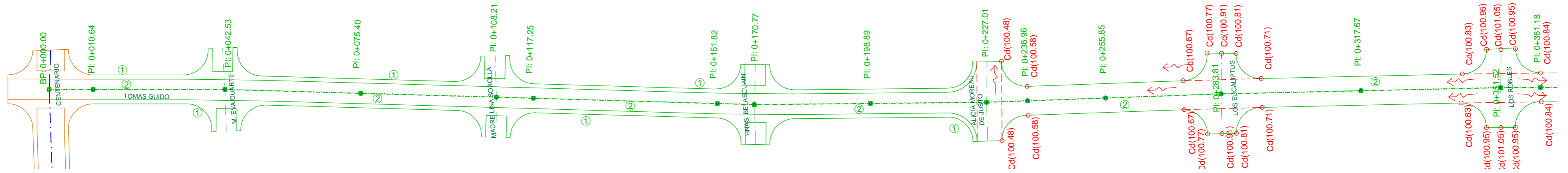
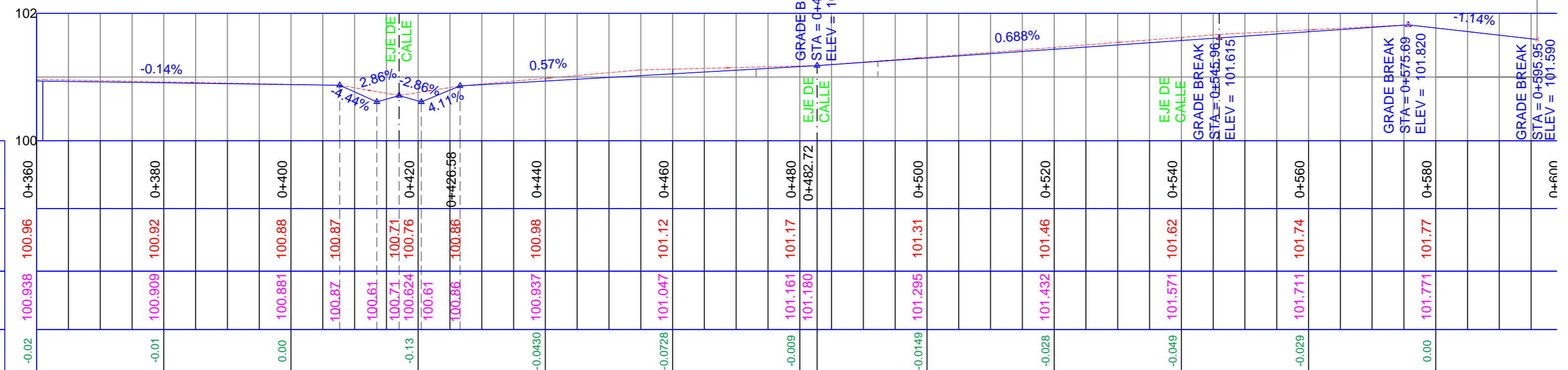
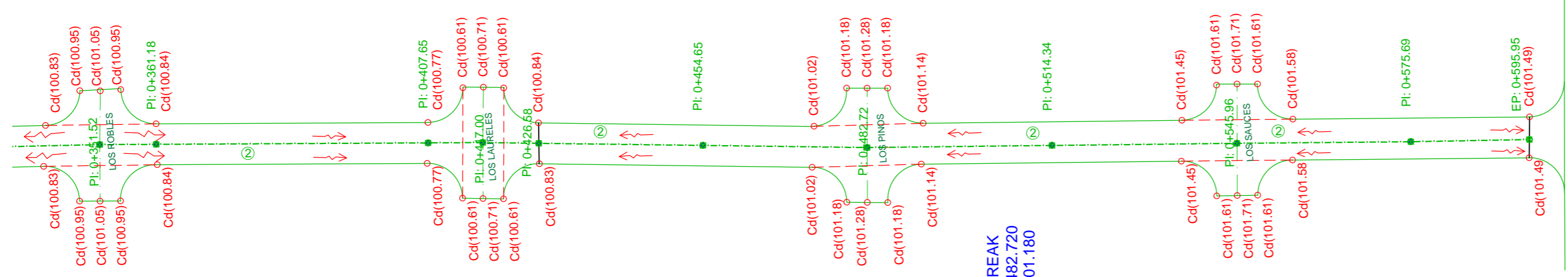


# PLANIALTIMETRIA CALLE TOMAS GUIDO ESCALA H 1:750 - V 1:75



PROGRESIVAS	COTAS DE TERRENO	COTA DE RASANTE	DIFERENCIAS
0+000	96.50	96.50	0.00
0+020	96.52	96.519	0.00
0+040	96.58	96.582	0.00
0+060	96.74	96.739	0.00
0+080	96.94	96.940	0.00
0+100	97.24	97.245	0.00
0+120	98.54	98.536	0.00
0+140	99.23	99.231	0.00
0+160	99.93	99.927	0.00
0+180	100.51	100.506	0.00
0+200	100.72	100.722	0.00
0+220	100.76	100.756	0.00
0+240	100.82	100.807	-0.128
0+260	100.84	100.863	-0.098
0+280	100.92	100.794	-0.135
0+300	100.94	100.790	-0.108
0+320	100.95	100.877	-0.083
0+340	100.95	100.924	-0.0257
0+360	100.96	100.953	-0.02



PROGRESIVAS	COTAS DE TERRENO	COTA DE RASANTE	DIFERENCIAS
0+360	100.96	100.938	-0.02
0+380	100.92	100.909	-0.01
0+400	100.88	100.881	0.00
0+420	100.87	100.87	0.00
0+440	100.98	100.937	-0.0430
0+460	101.12	101.047	-0.0728
0+480	101.17	101.161	-0.009
0+500	101.31	101.295	-0.0149
0+520	101.46	101.432	-0.028
0+540	101.62	101.571	-0.049
0+560	101.74	101.711	-0.029
0+580	101.77	101.771	0.00
0+600	101.59	101.593	-0.002

- SIGNIFICADO DE LOS NUMEROS**
- 01

Cordón cuneta existente
  - 02

Calzada de hormigón a construir segun perfil tipo estructural
  - 03

Demolición y reconstrucción de calzada de hormigón
  - 04
  - 05
  - 06

<b>PLANO:</b> SECTOR 1 - PLANIALTIMETRIA CALLE TOMAS GUIDO	SEPTIEMBRE 2017 FECHA	ESCALAS SID	LAMINA N°: 03
PAVIMENTACION DE CALLES Y AVENIDAS EJIDO MUNICIPAL DE CONCEPCION - DEPARTAMENTO CHICLIGASTA - PROVINCIA DE TUCUMAN			
OBRA: MEJORA DE OBRA BASICA Y PAVIMENTACION DE CALLES Y AVENIDAS			
TRAMO: BARRIOS DIVERSOS CIUDAD DE CONCEPCION			