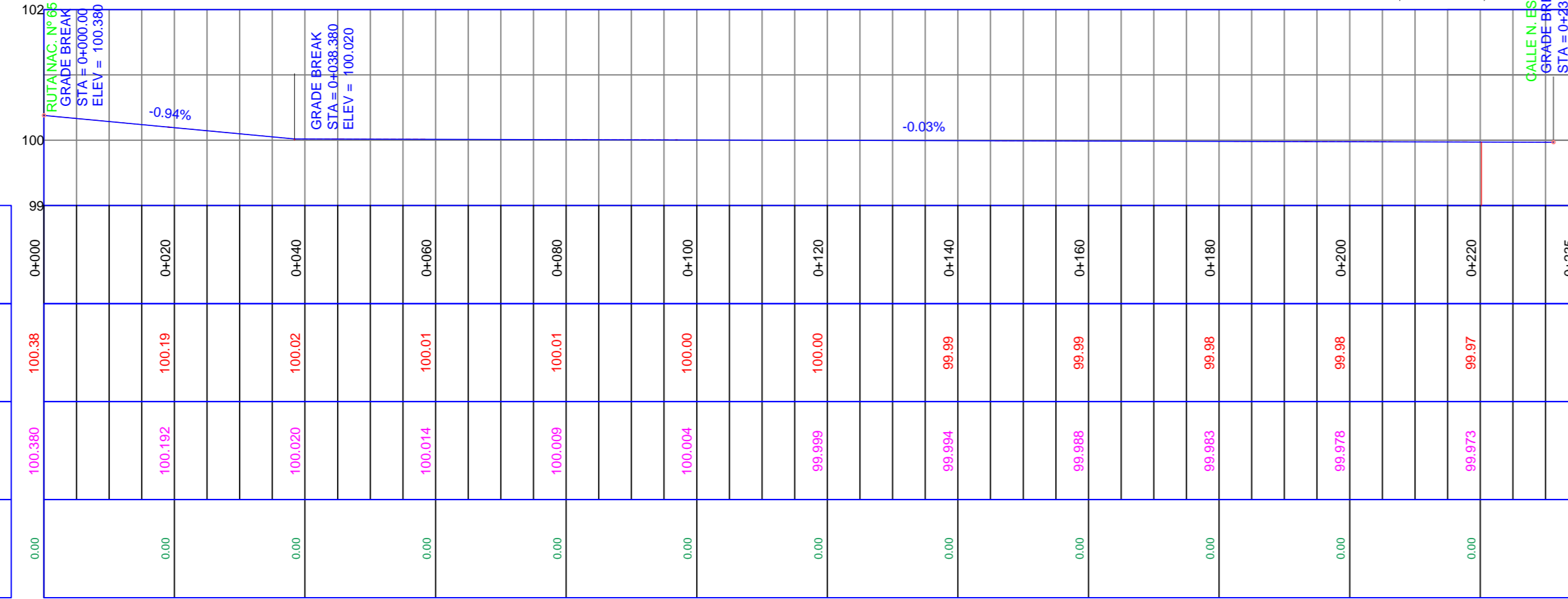
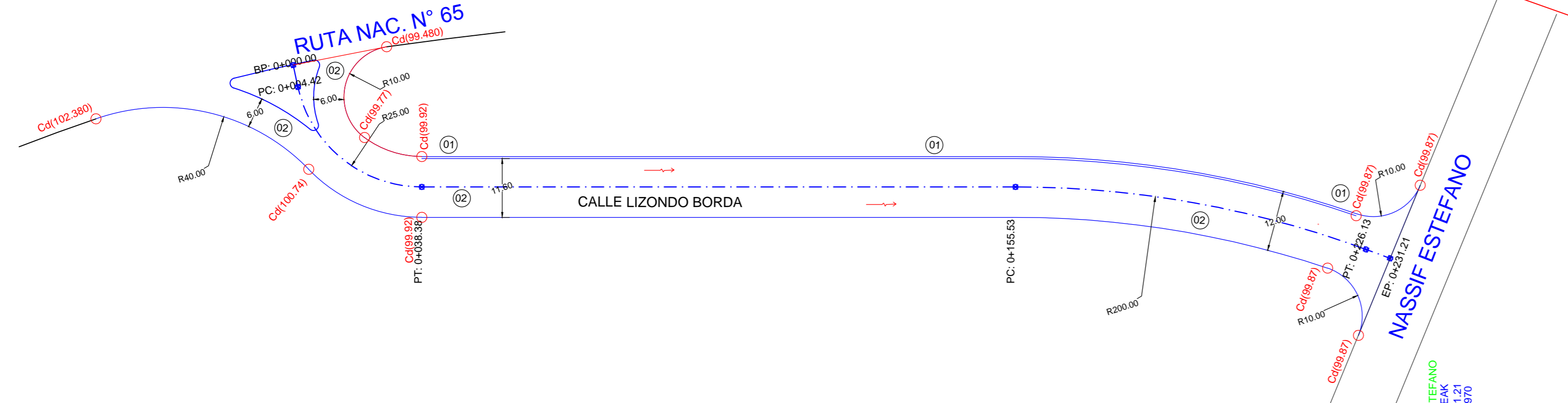
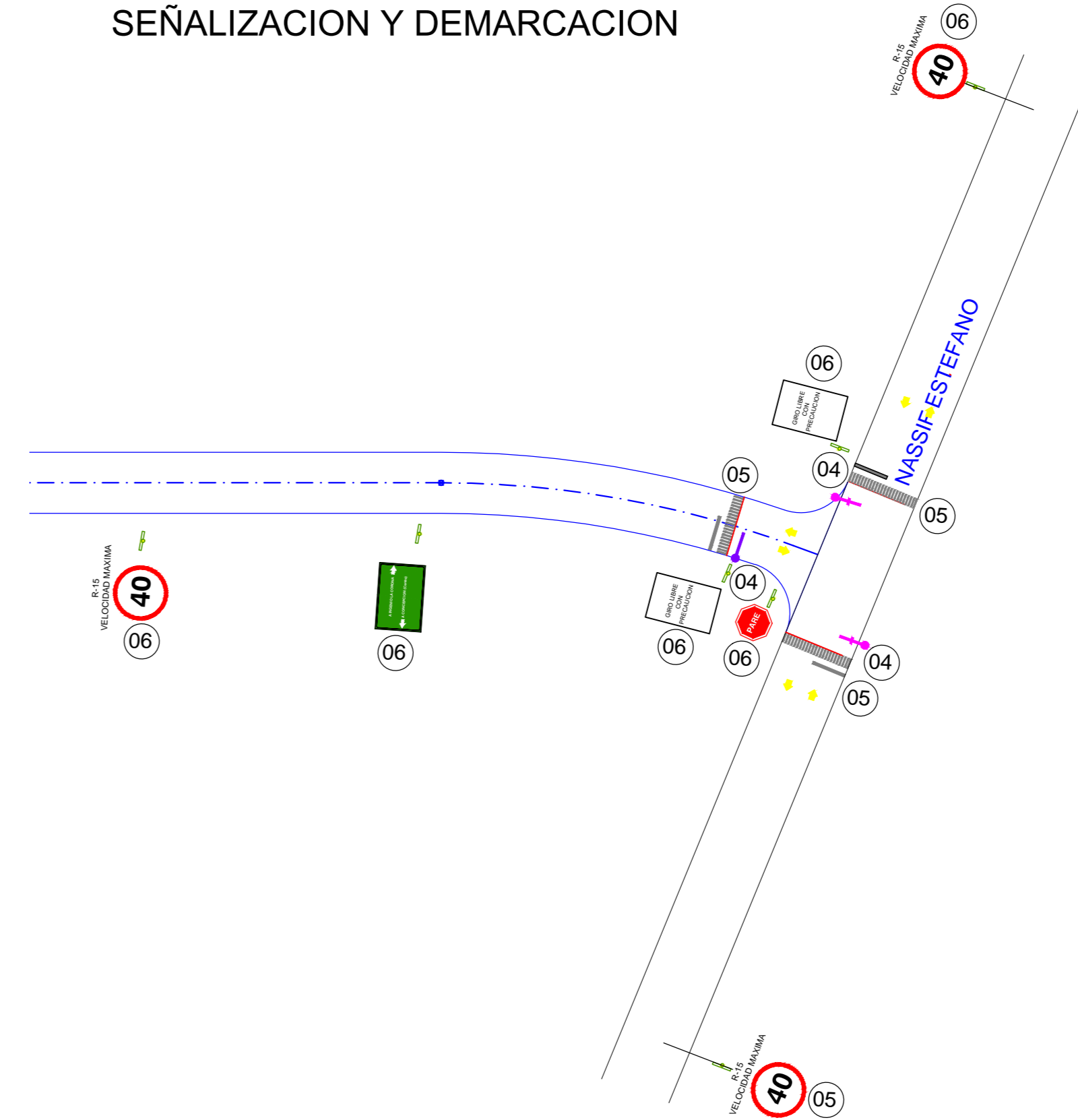


PLANIALTIMETRIA CALLE LIZONDO BORDA ESCALA H 1:750 - V 1:75



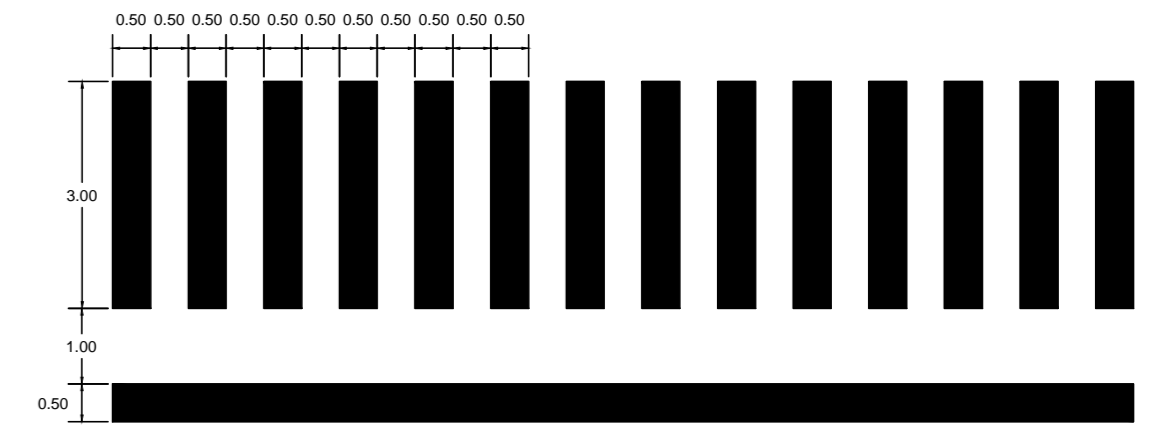
PROGRESIVAS	COTAS DE TERRENO	COTA DE RASANTE	DIFERENCIAS
0+000	100.38	100.380	0.00
0+020	100.19	100.192	0.00
0+040	100.02	100.020	0.00
0+060	100.01	100.014	0.00
0+080	100.01	100.009	0.00
0+100	100.00	100.004	0.00
0+120	100.00	99.999	0.00
0+140	99.99	99.994	0.00
0+160	99.99	99.988	0.00
0+180	99.98	99.983	0.00
0+200	99.98	99.978	0.00
0+220	99.97	99.973	0.00
0+235			

PLANIALTIMETRIA CALLE LIZONDO BORDA SEÑALIZACION Y DEMARCACION



REPRESENTACION GRAFICA	CODIFICACION
	R.15
	R.27
	I.6
	E

SENDA PEATONAL



SIGNIFICADO DE LOS NUMEROS	01	02	03	04	05	06
	Cordón cuneta existente	Calzada de hormigón a construir segun perfil tipo estructural	Demolición y reconstrucción de calzada de hormigón	Complejo semaforizado a colocar	Demarcacion horizontal a ejecutar	Señalizacion vertical a colocar

PLANO:	SECTOR 2 - PLANIALTIMETRIA CALLE LIZONDO BORDA	SEPTIEMBRE 2017	ESCALAS	LAMINA N°:
		FECHA	S/D	05
OBRA:	PAVIMENTACION DE CALLES Y AVENIDAS EJIDO MUNICIPAL DE CONCEPCION - DEPARTAMENTO CHICLIGASTA - PROVINCIA DE TUCUMAN			
TRAMO:	MEJORA DE OBRA BASICA Y PAVIMENTACION DE CALLES Y AVENIDAS DE CALLES Y AVENIDAS BARRIOS DIVERSOS CIUDAD DE CONCEPCION			