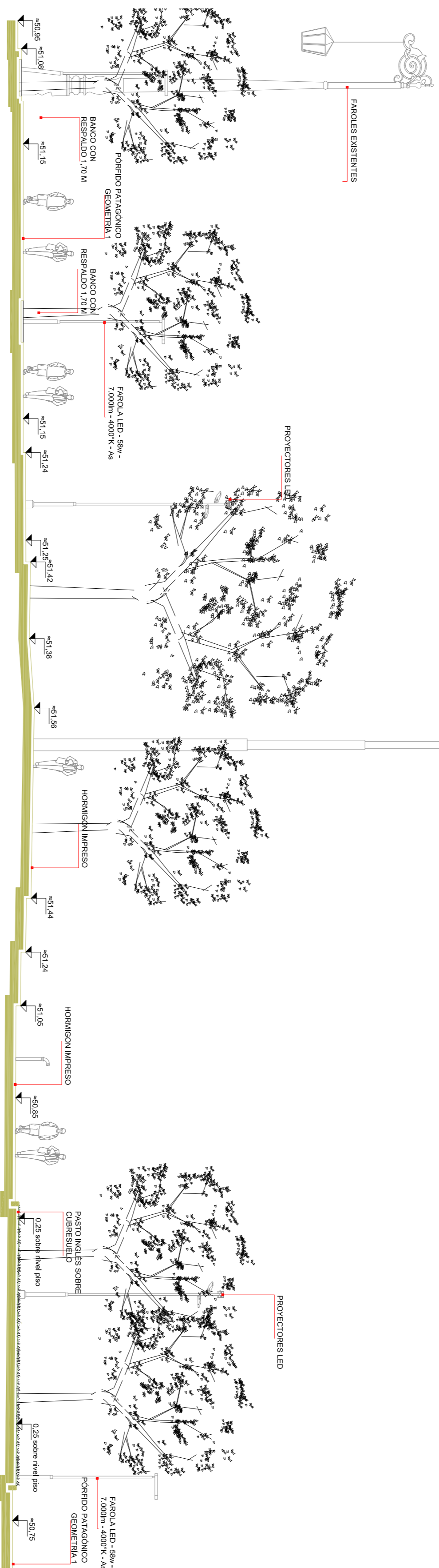
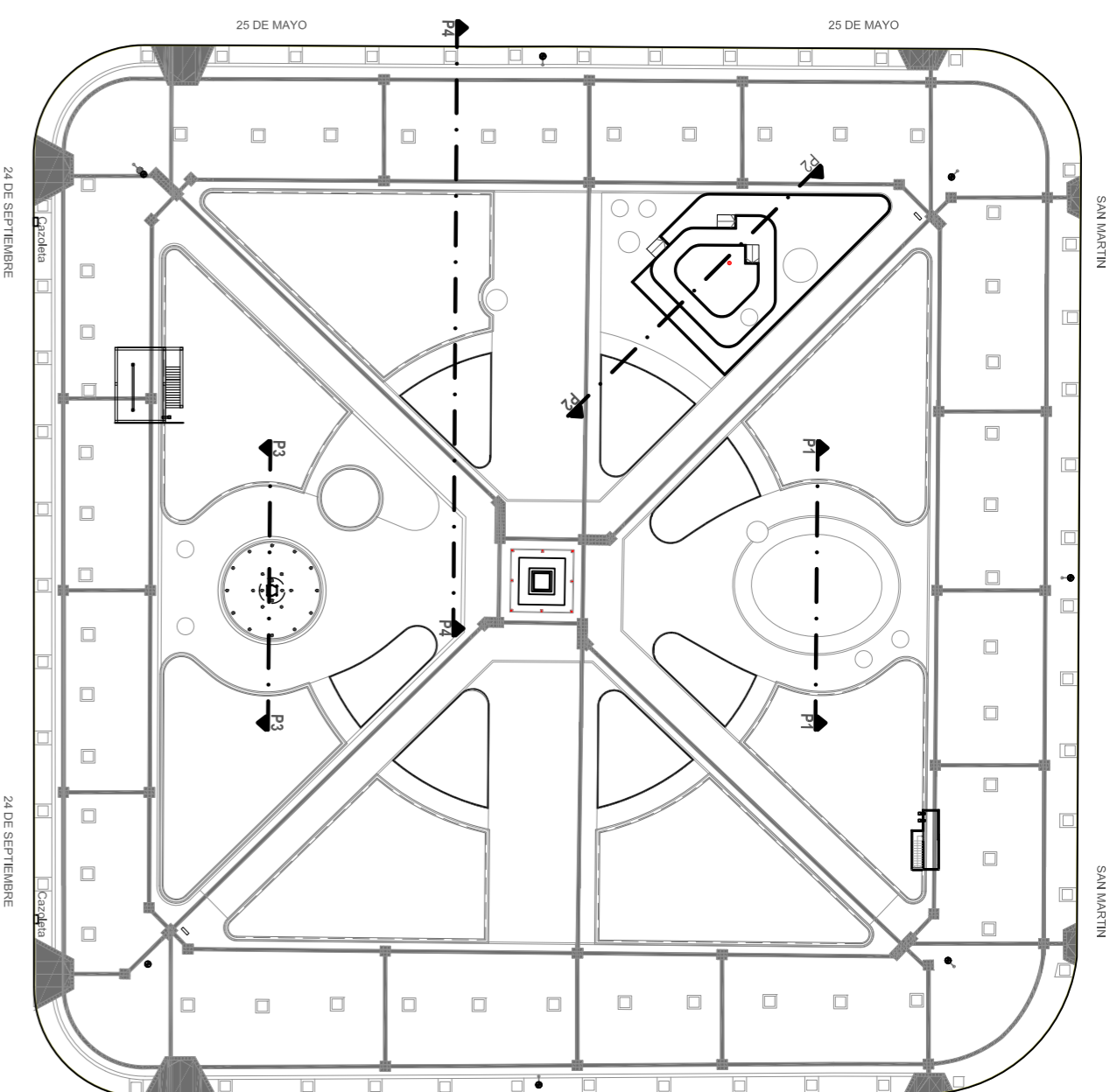
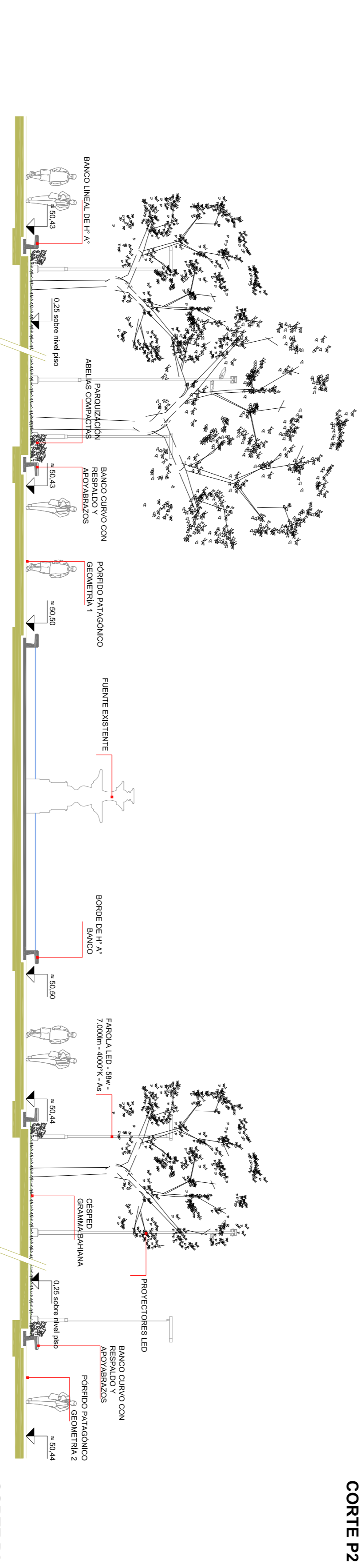


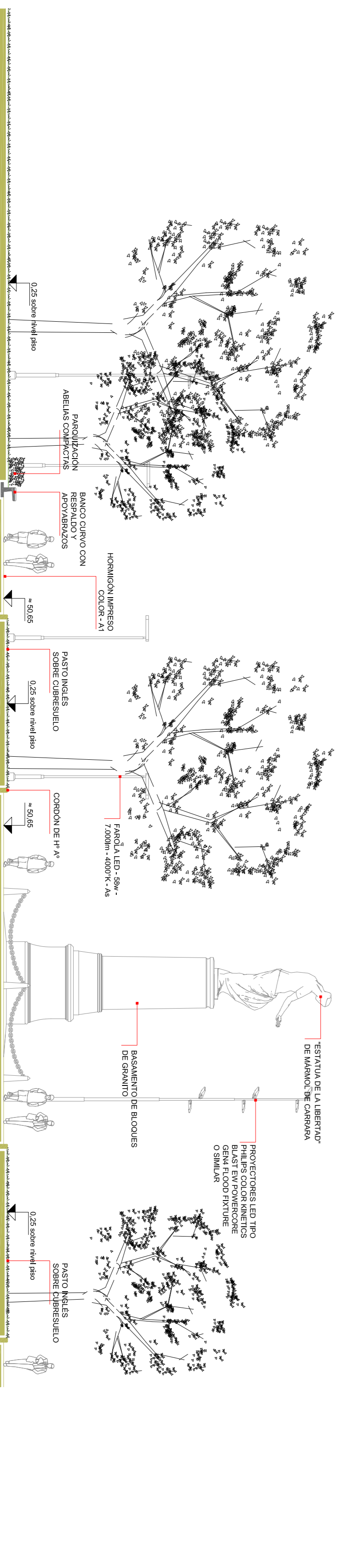
CORTE P1




CORTE P2



CORTE P3




CORTE P4



VISTA AEREA | SECTOR CIVICO


VISTA PEATONAL | FUENTE EXISTENTE



VISTA AEREA | CAMINERIA PERIMETRAL



VISTA AEREA | SECTOR CIVICO




VISTA AEREA | SECTOR CIVICO



VISTA AEREA | PISOS FOTOFUENTES



VISTA AEREA | SECTOR ORQUESTA



VISTA AEREA | AREA CENTRAL

NOTA: TODAS LAS MEDIDAS SERAN VERIFICADAS EN OBRA. LOS AJUSTES DE MEDIDAS SERAN DEFINIDOS POR LA INSPECCION DE OBRA.

MUNICIPIO	MUNICIPALIDAD DE SAN MIGUEL DE TUCUMAN			
COMENTARIOS	SECRETARIA DE OBRAS PUBLICAS			
DIRECCION	DIRECCION DE PLANEACION URBANISTICO AMBIENTAL			
DIRECCION DE OBRAS	DIRECCION DE OBRAS PUBLICAS MUNICIPALES			
PLANO	JEERARQUIZACION Y PUESTA EN VALOR DE LA PLAZA INDEPENDENCIA Y SU ENTORNO			
FECHA	2017	ESCALA	1:125	PROYECTANTE
				ARQUITECTOS: CAROLINA SANCHEZ, PABLO CHAZALLAN, MARINO GABRIEL VEGHIA, ANTONIO ESTEBAN SALAS, JUAN CARLOS ROBERTO, ANDRES FERRER, JUAN MANUEL SUAREZ, JUAN PABLO SUAREZ, JUAN CARLOS SUAREZ
				PROYECTO DE ARQUITECTURA: ARQUITECTURA DE INTERIOR, ARQUITECTURA EXTERIOR
				PROYECTO DE INGENIERIA: INGENIERIA DE OBRAS PUBLICAS
				PROYECTO DE PUNTO: PUNTO