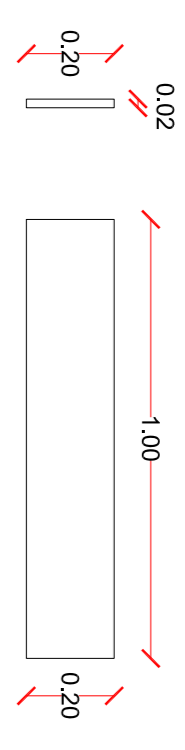


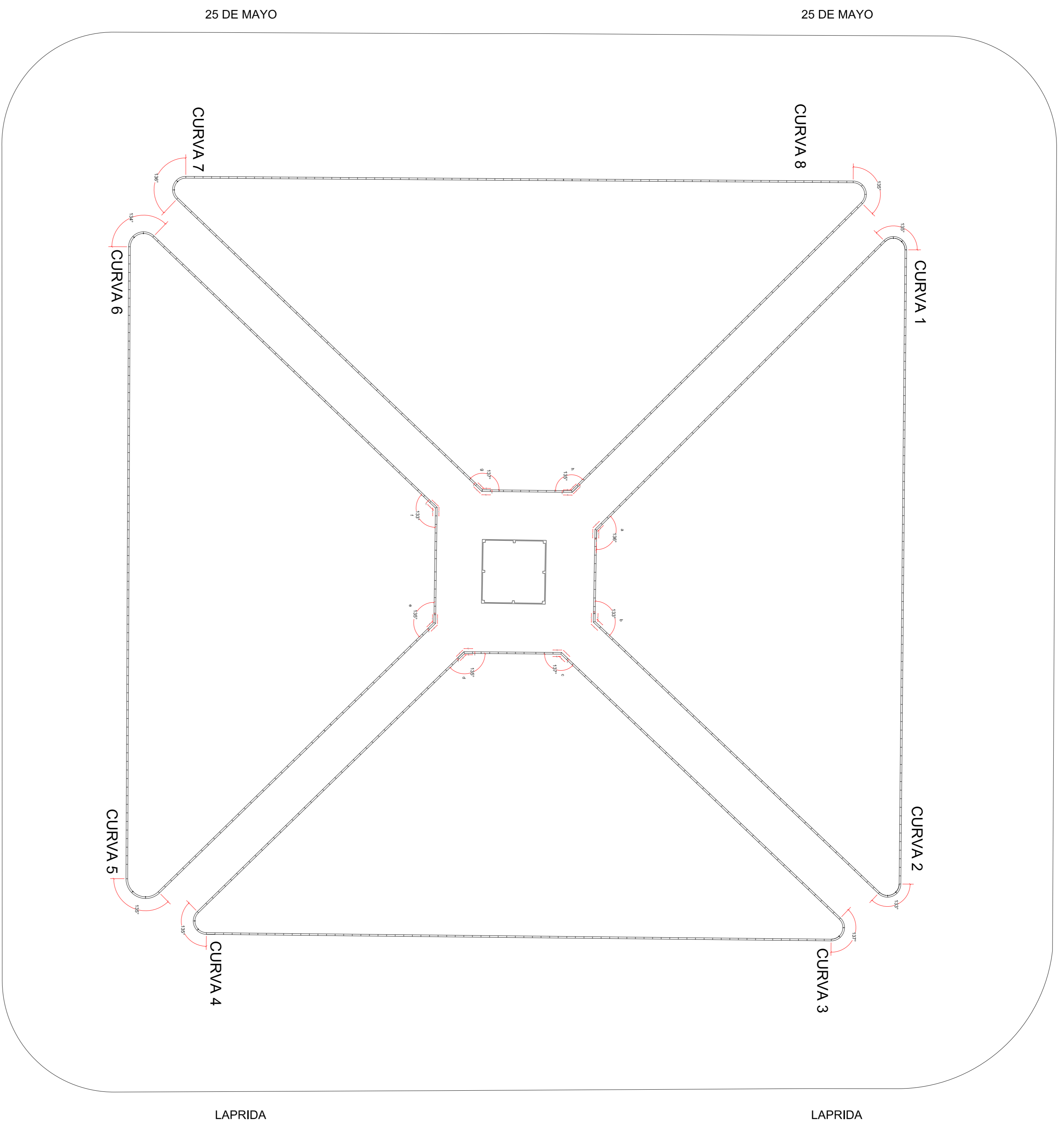
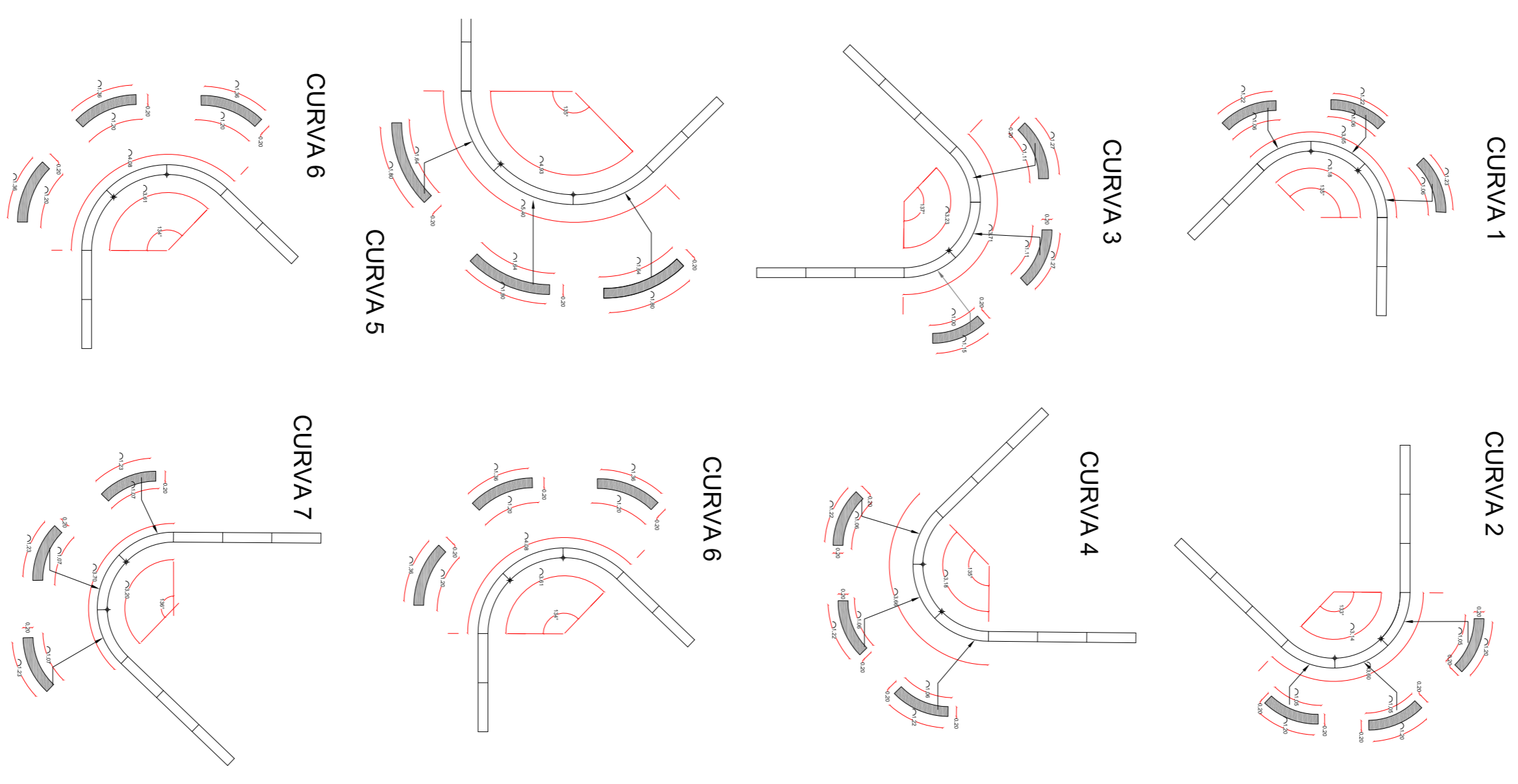
SAN MARTIN

### PIEZAS RECTAS

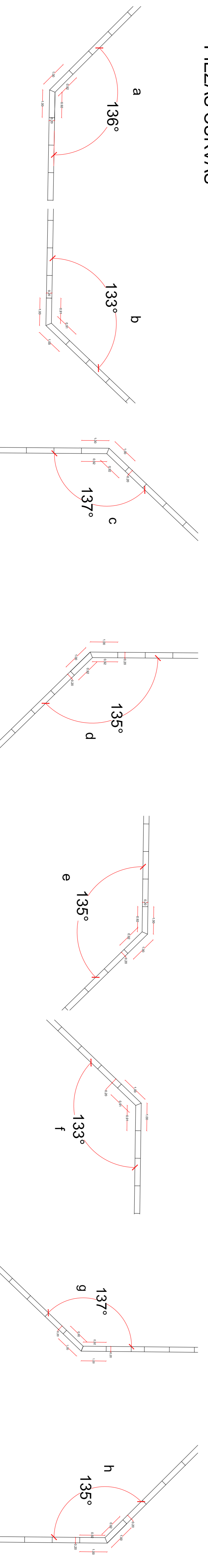
PIEZA DE GRANITO NATURAL  
Standard



### PIEZAS CURVAS



### PIEZAS CURVAS



	<b>MUNICIPIO</b> S.M. DE TUCUMÁN	<b>Fecha:</b> 2017	<b>Escala:</b> 1:250	<b>Elaborado por:</b> INGENIERO EN TOPOGRAFIA ESTEBAN FERRAZZINI	<b>Revisado por:</b> Sr. Santiago Juárez	<b>Folio:</b> A06-1
	<b>MUNICIPALIDAD DE SAN MIGUEL DE TUCUMÁN</b> SECCION PLAN DE OBRAS Y SERVICIOS PUBLICOS	<b>DIRECCION DE PLANEACION URBANISTICO AMBIENTAL</b> DIRECCION DE OBRAS PUBLICAS MUNICIPALES	<b>JEFARQUILACION Y PUESTA EN VALOR DE LA PLAZA</b> INDEPENDENCIA Y SU ENTORNO	<b>PLANO:</b> 1905: Cuarta de grado medio	<b>Proyecto de Ingeniería</b> INGENIERIA EN TOPOGRAFIA INGENIERO EN TOPOGRAFIA ESTEBAN FERRAZZINI	<b>Proyecto de Ingeniería</b> INGENIERIA EN TOPOGRAFIA INGENIERO EN TOPOGRAFIA ESTEBAN FERRAZZINI