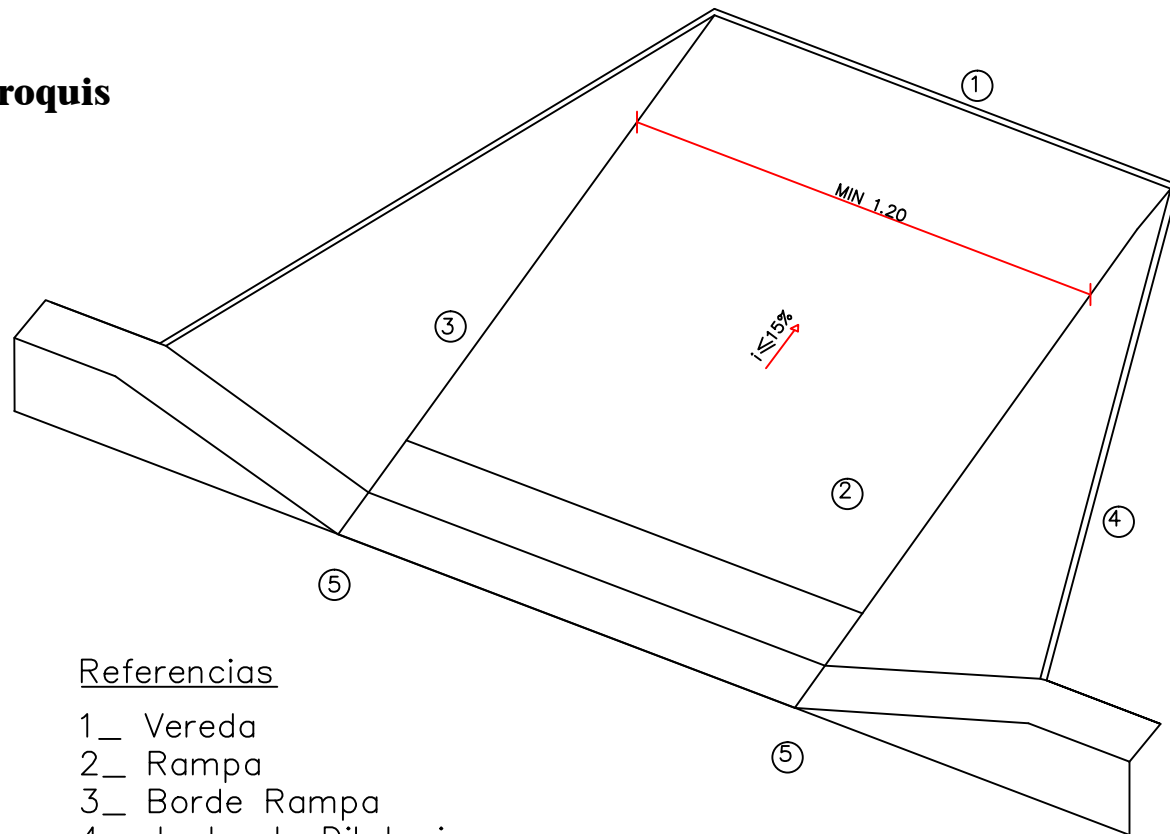


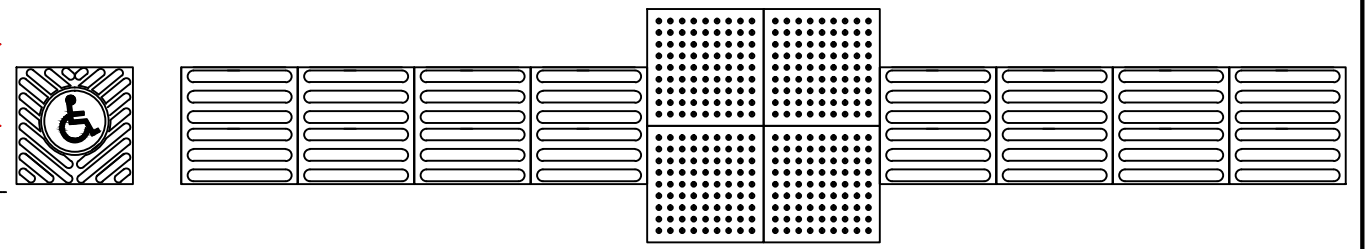
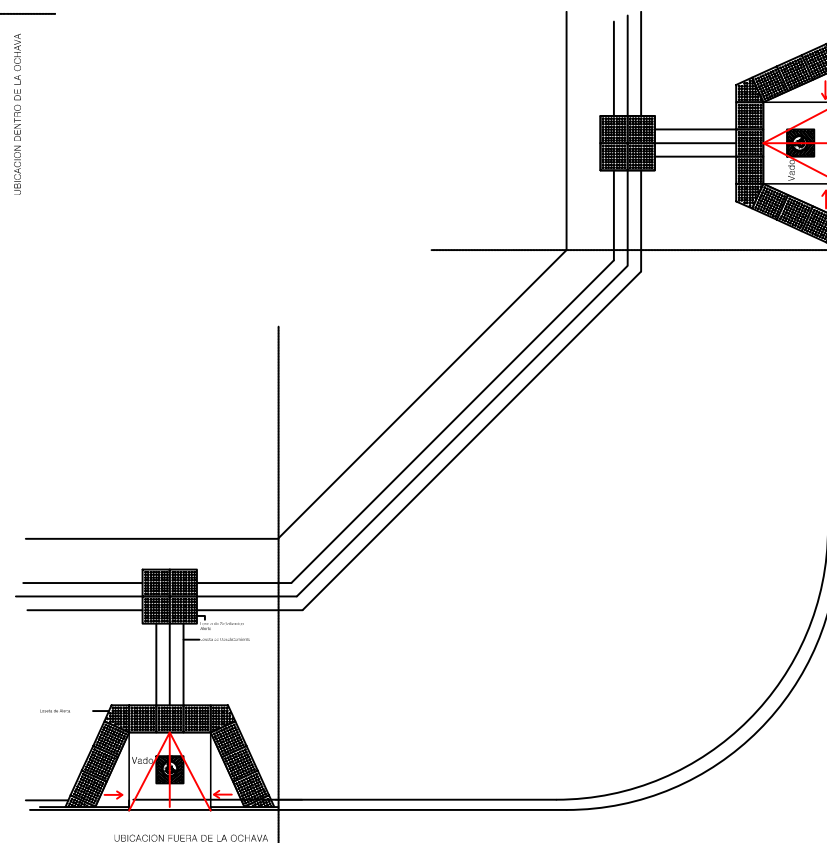
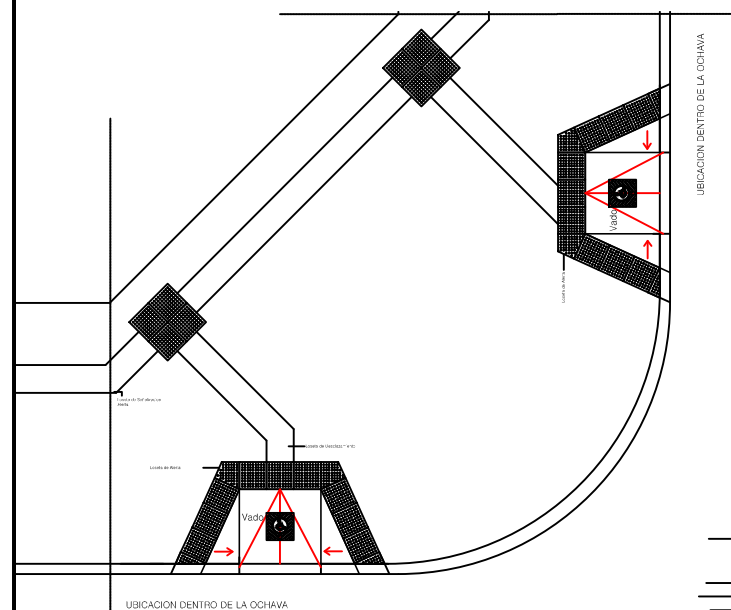
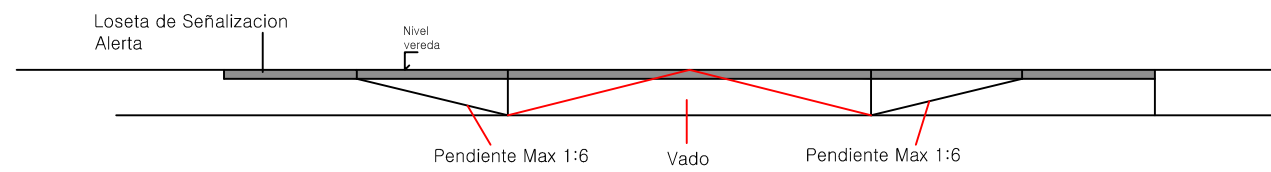
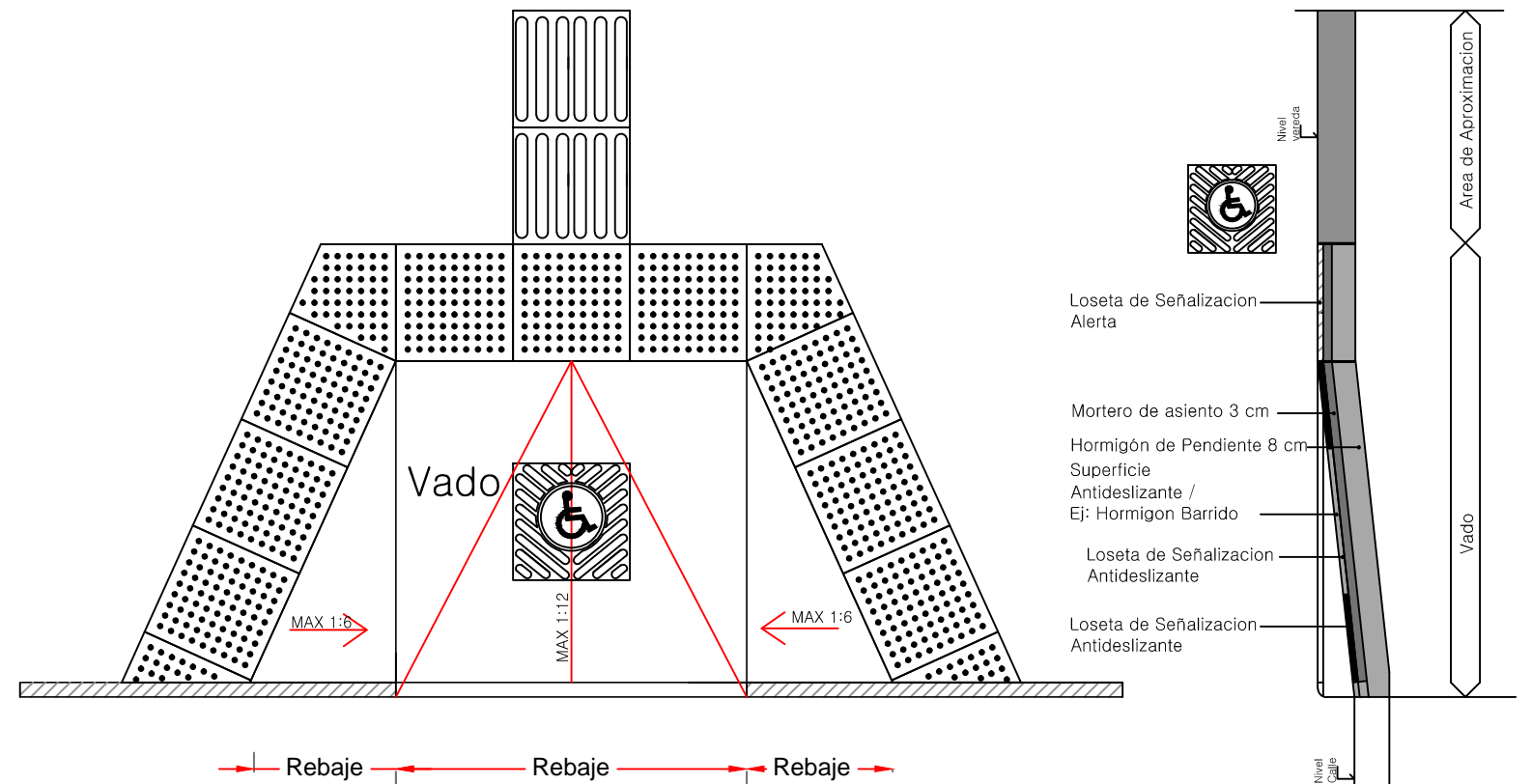
# RAMPAS PEATONALES

## Croquis




### Referencias

- 1\_ Vereda
- 2\_ Rampa
- 3\_ Borde Rampa
- 4\_ Junta de Dilatacion
- 5\_ Cuneta



NOTA: TODAS LAS MEDIDAS SERAN VERIFICADAS EN OBRA. LOS AJUSTES DE MEDIDAS SERAN DEFINIDOS POR LA INSPECCION DE OBRA.

 <b>MUNICIPIO S.M. DE TUCUMAN</b>	<b>MUNICIPALIDAD DE SAN MIGUEL DE TUCUMAN</b> SECRETARIA DE OBRAS PUBLICOS			Secretario: ING. LUIS CHRESTIA Sub Secretario: ARQ. LUIS LOBO CHAKLIAN
	DIRECCION DE PLANIFICACION URBANISTICO AMBIENTAL			Directora: ARQ. ISABEL SALAS
	JERARQUIZACION Y PUESTA EN VALOR DE LA PLAZA INDEPENDENCIA Y SU ENTORNO			Jefe Departamento: ARQ. MARCELO BECCARI
	PLANO: DETALLE RAMPAS PEATONALES			Proyecto de arquitectura: ARQ. MARCELO BECCARI
	Fecha: 2017	Escala: S/E	Dibujo: DEPARTAMENTOS: PLANIFICACION URBANA   ESTUDIOS Y PROYECTOS	Relevamiento: Plano N°: <b>A19.1</b>