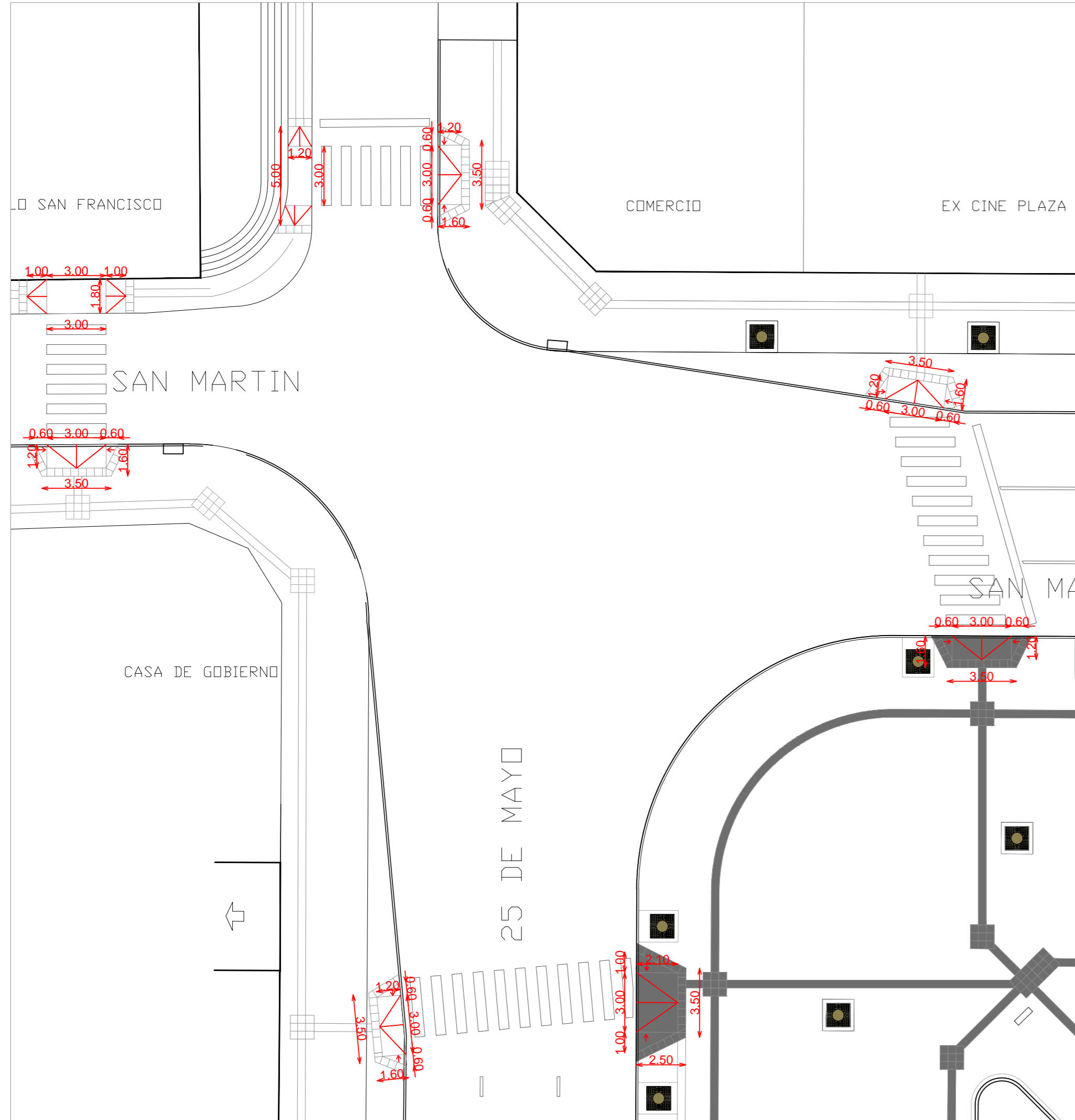
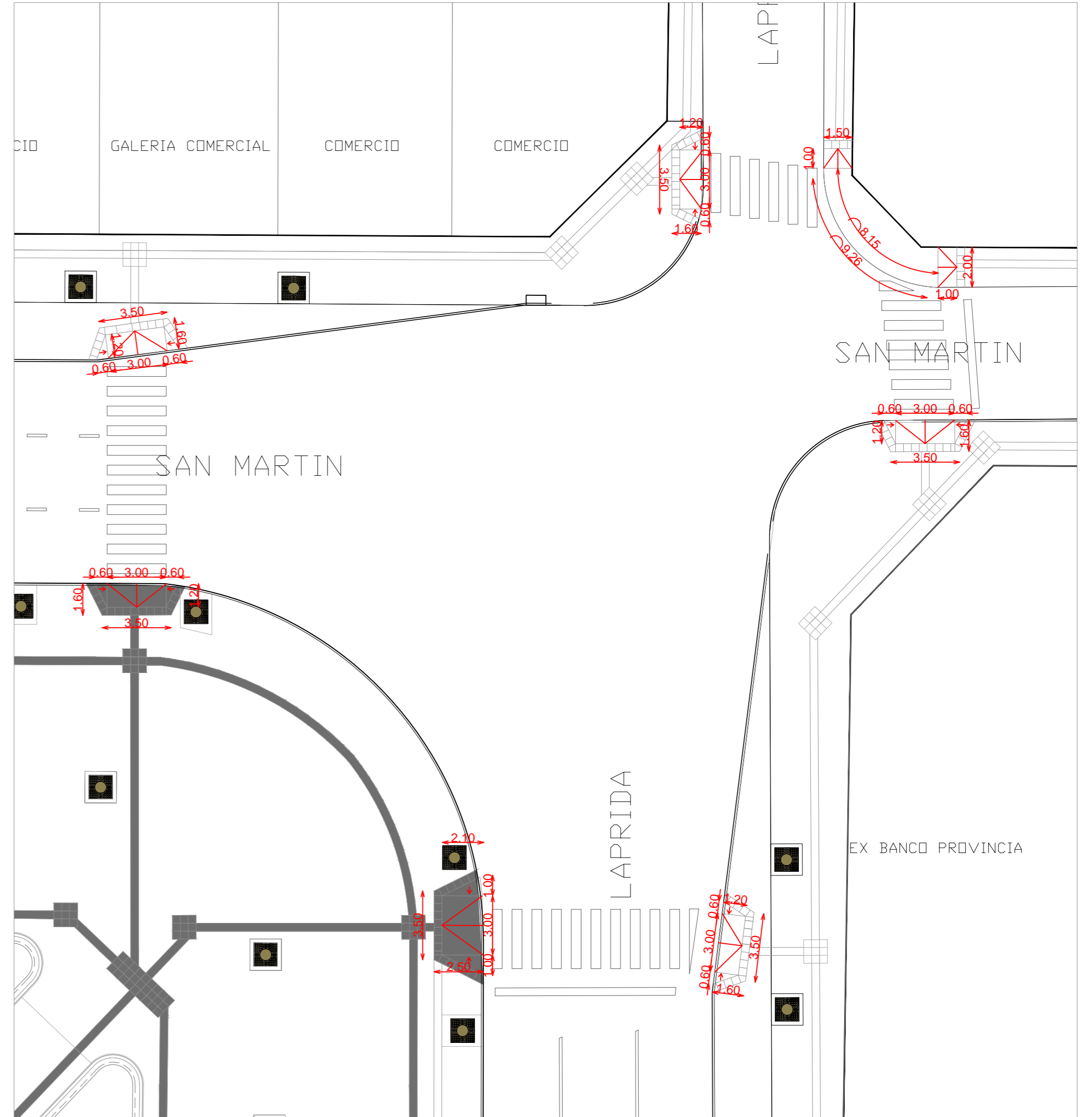


RAMPAS PEATONALES ACOTADAS - PLAZA Y ENTORNO


Esquina 25 de Mayo y San Martín



Esquina Laprida y San Martín



NOTA: TODAS LAS MEDIDAS SERAN VERIFICADAS EN OBRA. LOS AJUSTES DE MEDIDAS SERAN DEFINIDOS POR LA INSPECCION DE OBRA.

 MUNICIPIO S.M. DE TUCUMAN	MUNICIPALIDAD DE SAN MIGUEL DE TUCUMAN SECRETARIA DE OBRAS PUBLICOS		Secretario: ING. LUIS CHRESTIA Sub Secretario: ARQ. LUIS LOBO CHAKLIAN		
	DIRECCION DE PLANIFICACION URBANISTICO AMBIENTAL		Directora: ARQ. ISABEL SALAS		
	JERARQUIZACION Y PUESTA EN VALOR DE LA PLAZA INDEPENDENCIA Y SU ENTORNO PLANO: COTAS RAMPAS PEATONALES		Jefe Departamento: ARQ. MARCELO BECCARI Proyecto de arquitectura: ARQ. MARCELO BECCARI		
	Fecha: 2017	Escala: S/E	Dibujo: DEPARTAMENTOS: PLANIFICACION URBANA ESTUDIOS Y PROYECTOS	Relevamiento: 	Plano N°: A19.2