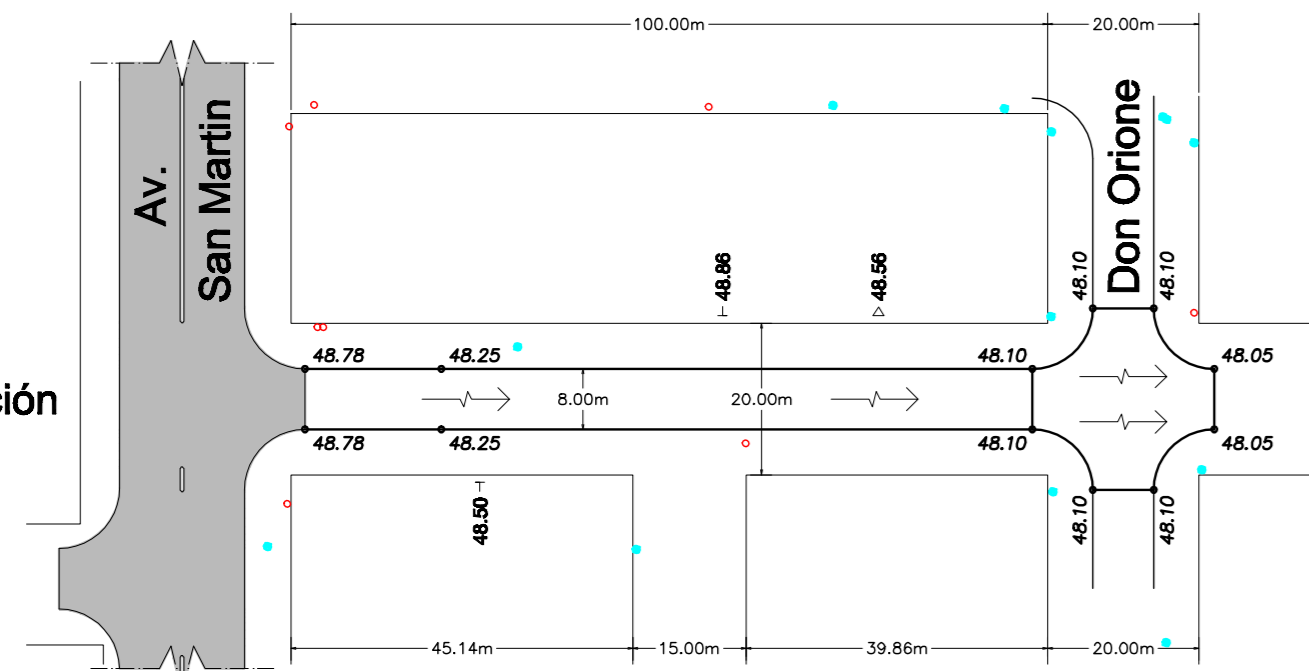
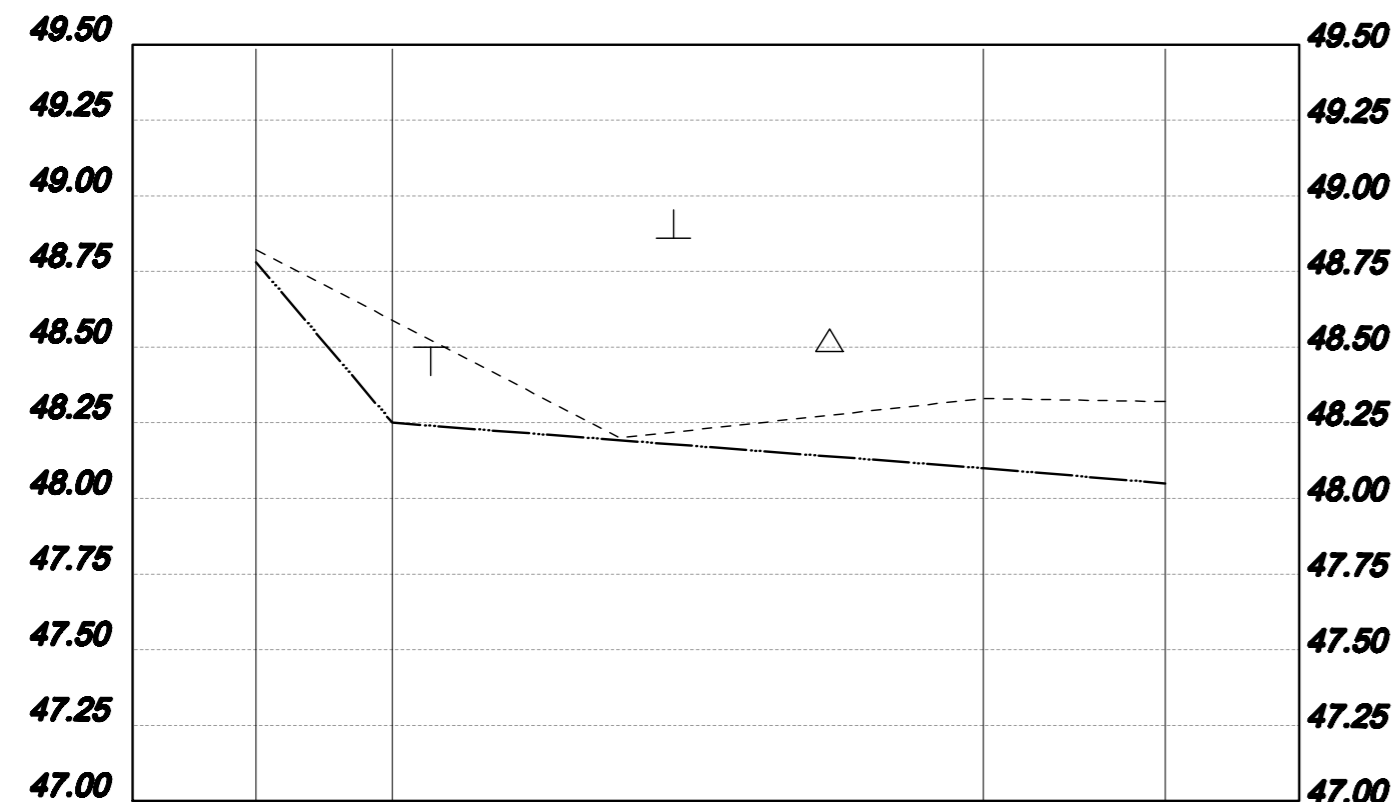


Asunción

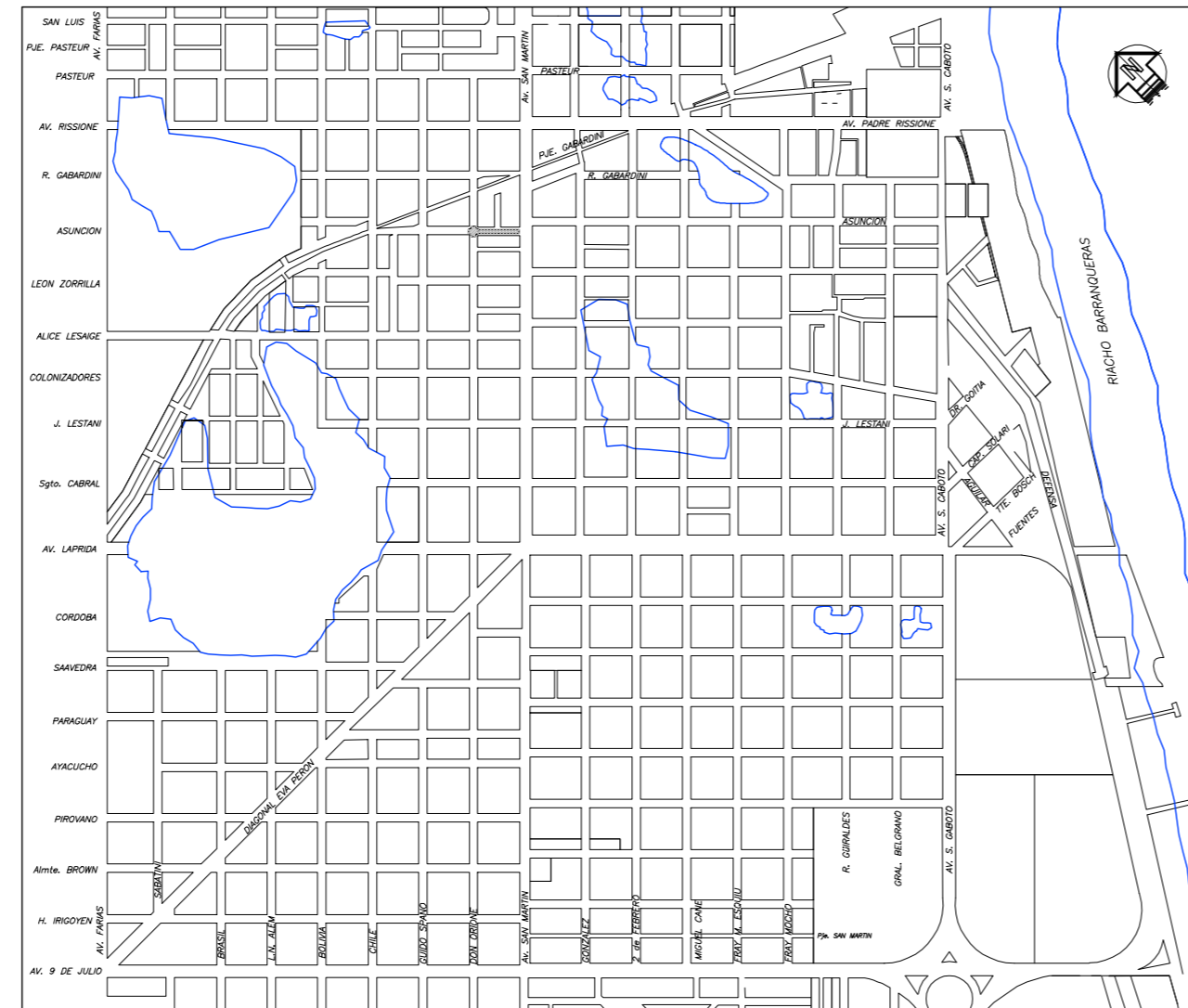


- REFERENCIAS:**
- PAVIMENTO EXISTENTE
 - PAVIMENTO PROYECTADO
 - CONDUCTO EXISTENTE
 - EJE CALZADA EXISTENTE
 - CUNETAS
 - FONDO CONDUCTO
 - ESCURRIMIENTO DE CALZADA
 - UMBRALES
 - VEREDAS
 - CONDUCTOS
 - SUMIDEROS H*
 - SUMIDEROS EXTES.
 - ESCURRIMIENTO DE CONDUCTO
 - COLUMNA
 - POSTE DE MADERA
 - POSTE DE H*



COTAS PROYECTO	PROGRESIVAS		PARCIALES	
	0,0	18,0	96,2	120,2
RASANTE DE PROYECTO	48,82	48,36	48,21	48,18
	48,78	48,25	48,10	48,05
BORDE DE CALZADA	48,82	48,59	48,33	48,32
	48,78	48,25	48,10	48,05
EJE CALZADA EXISTENTE	48,82	48,59	48,33	48,32
	48,78	48,25	48,10	48,05
UMBRAL - VEREDA DER.	48,82	48,59	48,33	48,32
	48,78	48,25	48,10	48,05
UMBRAL - VEREDA IZQ.	48,82	48,59	48,33	48,32
	48,78	48,25	48,10	48,05

CROQUIS DE UBICACION:



**GOBIERNO DE LA
PROVINCIA DEL CHACO**

**MUNICIPALIDAD DE LA
CIUDAD DE: BARRANQUERAS**

Obra: PAVIMENTO URBANO: BARRANQUERAS.

Tramo: CALLES VARIAS.

Objeto: CONSTRUCCIÓN DE CALZADA DE HORMIGÓN.

PLANIALTIMETRIA CALLE ASUNCION

Plano N°: 4 Lamina N°: 24 Escala: V= 1:250 Fecha: Agosto - 2.014
 H= 1:1000

Dibujó: D.A.S. Revisó: J.M.C. Aprobó: P.M.F.

Estudio: GRUPO INDUNO S.A. Director de Proyecto: ING. PABLO MARIA FRASCHINA