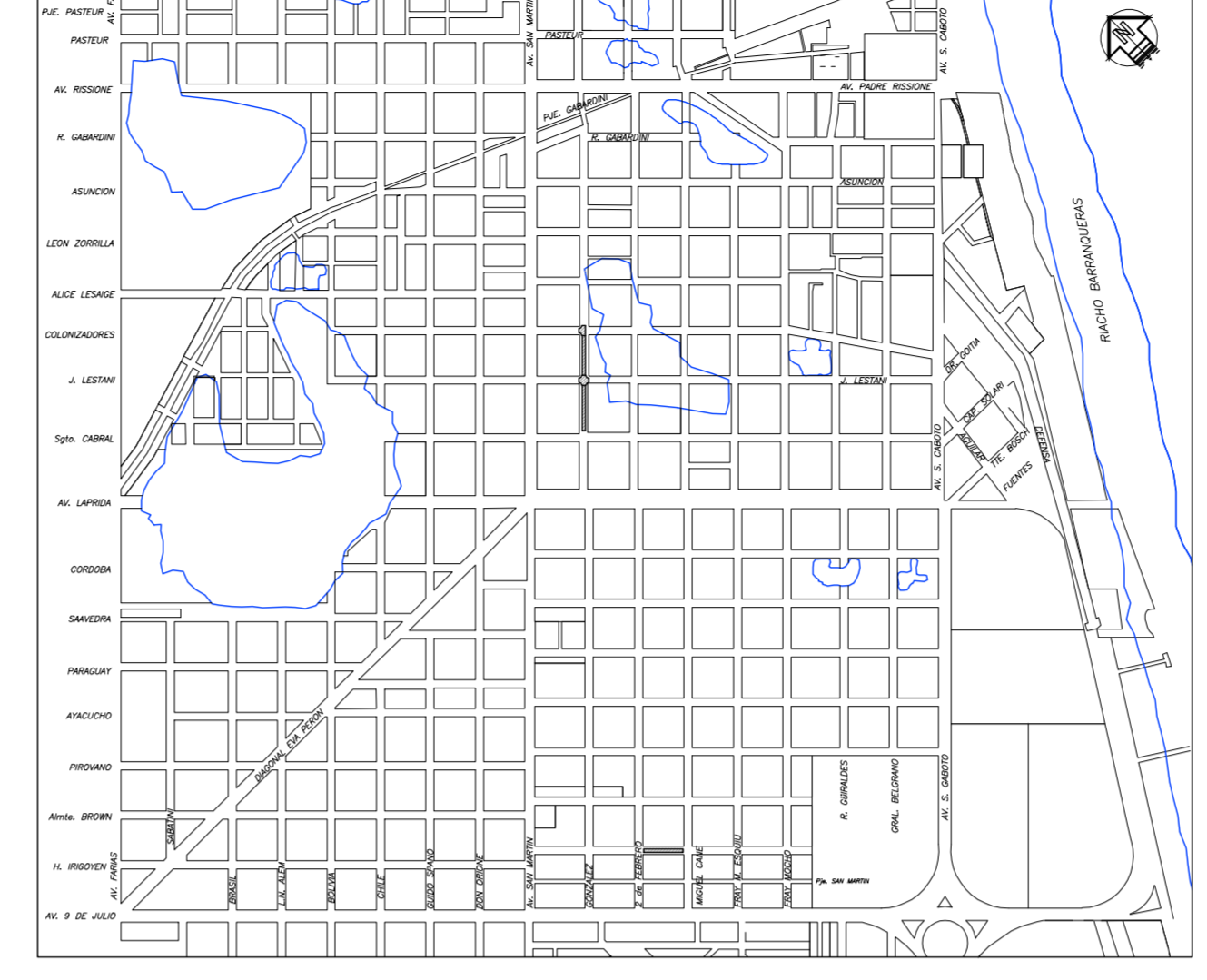


DISTANCIAS	PROGRESIVAS	
	PARCIALES	
COTAS PROYECTO	RASANTE DE PROYECTO	47,61 47,61 120,0 336,0
	BORDE DE CALZADA	47,50 47,50 120,0 336,0
COTAS ESTUDIO	EJE CALZADA EXISTENTE	47,51 47,50 47,61 120,0 336,0
	UMBRAL - VEREDA DER.	47,44
	UMBRAL - VEREDA IZQ.	46,25

CROQUIS DE UBICACION:

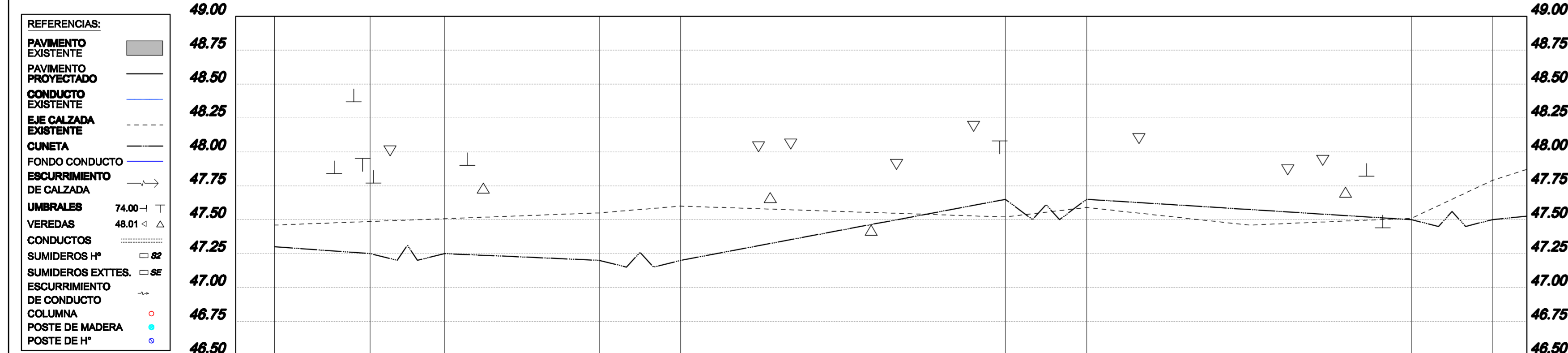
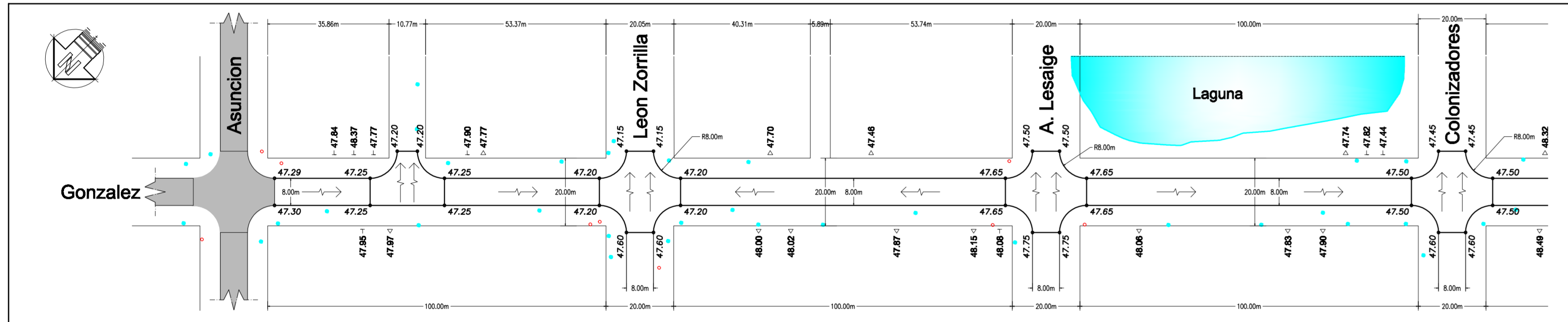


GOBIERNO DE LA PROVINCIA DEL CHACO MUNICIPALIDAD DE LA CIUDAD DE: BARRANQUERAS

Obra: PAVIMENTO URBANO: BARRANQUERAS
 Tramo: CALLES VARIAS.
 Objeto: CONSTRUCCIÓN DE CALZADA DE HORMIGÓN.

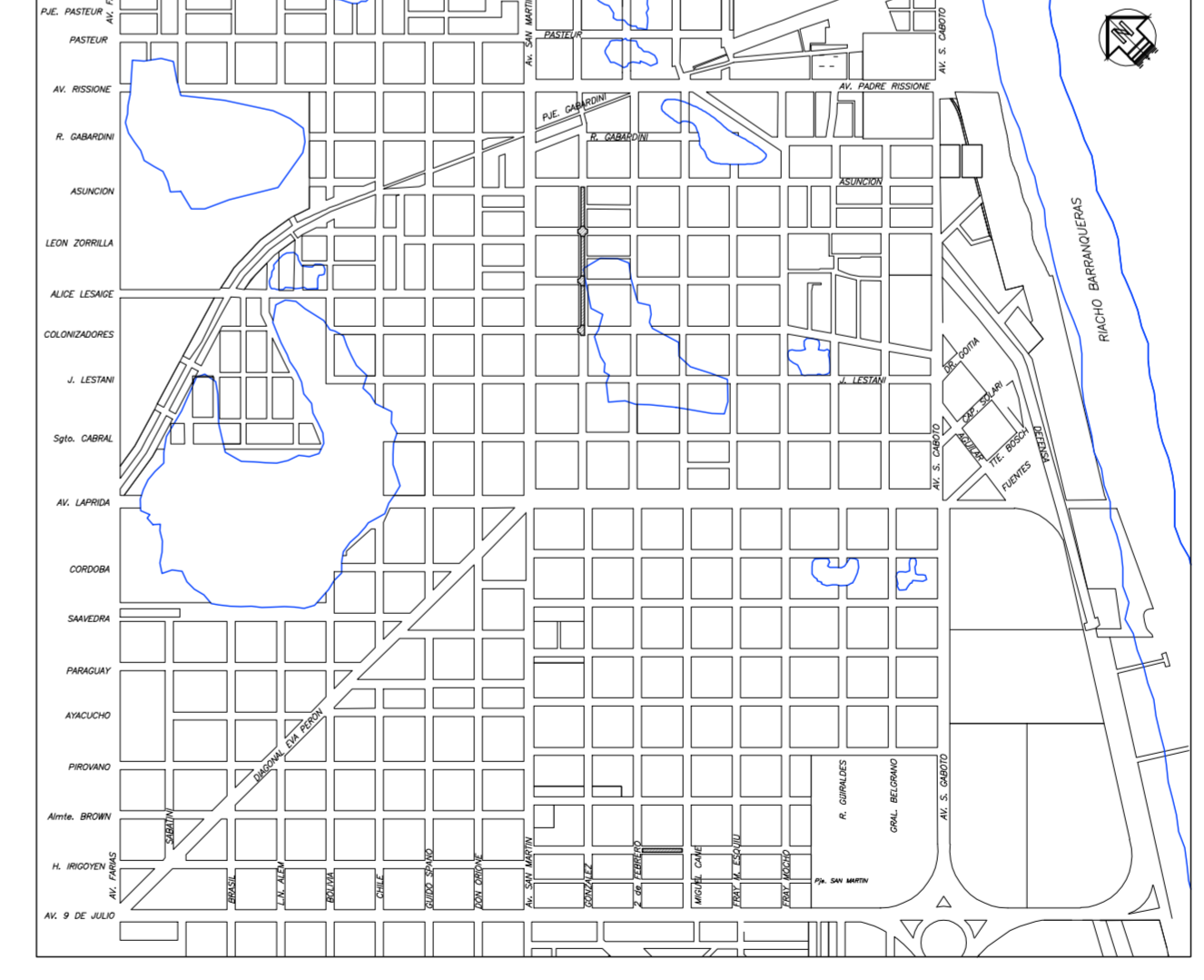
PLANIALTIMETRIA CALLE GONZALEZ

Plano N°: 4 Lamina N°: 11 Escala: 1:1000 Fecha: Agosto - 2014
 Dibujó: D.A.S. Revisó: J.M.C. Aprobó: P.M.F.
 Estudio: GRUPO INDUNO S.A. Director de Proyecto: ING. PABLO MARIA FRASCHINA



DISTANCIAS	PROGRESIVAS	
	PARCIALES	
COTAS PROYECTO	RASANTE DE PROYECTO	47,41 47,41 28,2 28,2 50,2 96,0 120,0 216,0 240,0 336,0
	BORDE DE CALZADA	47,30 47,30 28,2 28,2 50,2 96,0 120,0 216,0 240,0 336,0
COTAS ESTUDIO	EJE CALZADA EXISTENTE	47,46 47,30 47,41 28,2 28,2 50,2 96,0 120,0 216,0 240,0 336,0
	UMBRAL - VEREDA DER.	47,44
	UMBRAL - VEREDA IZQ.	46,25

CROQUIS DE UBICACION:



GOBIERNO DE LA PROVINCIA DEL CHACO MUNICIPALIDAD DE LA CIUDAD DE: BARRANQUERAS

Obra: PAVIMENTO URBANO: BARRANQUERAS
 Tramo: CALLES VARIAS.
 Objeto: CONSTRUCCIÓN DE CALZADA DE HORMIGÓN.

PLANIALTIMETRIA CALLE GONZALEZ

Plano N°: 4 Lamina N°: 10 Escala: 1:1000 Fecha: Agosto - 2014
 Dibujó: D.A.S. Revisó: J.M.C. Aprobó: P.M.F.
 Estudio: GRUPO INDUNO S.A. Director de Proyecto: ING. PABLO MARIA FRASCHINA