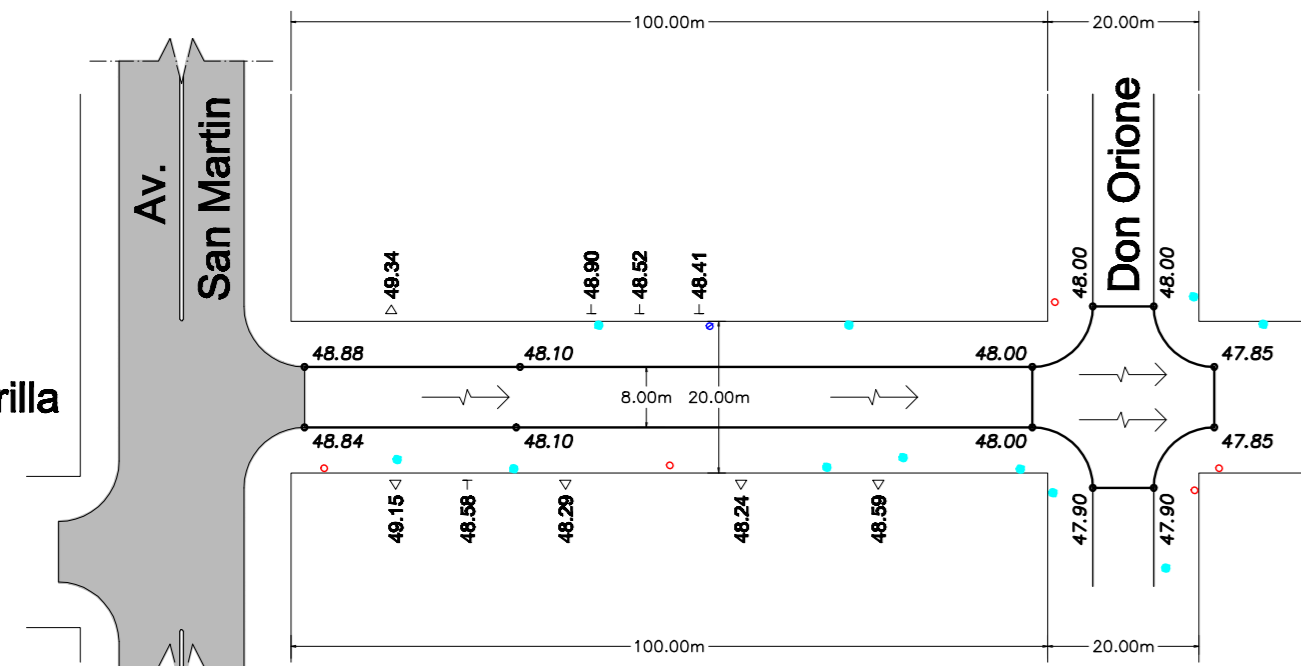
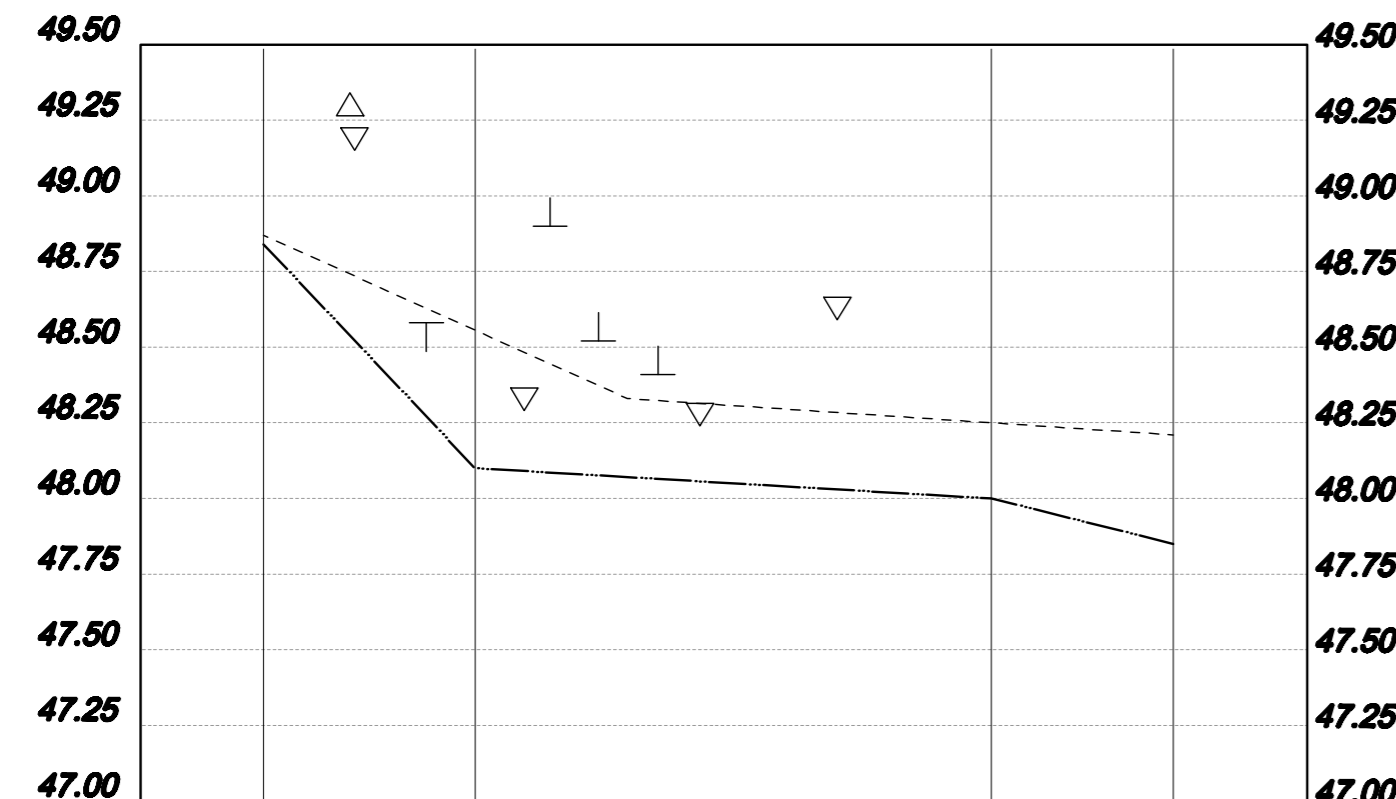


L. Zorrilla



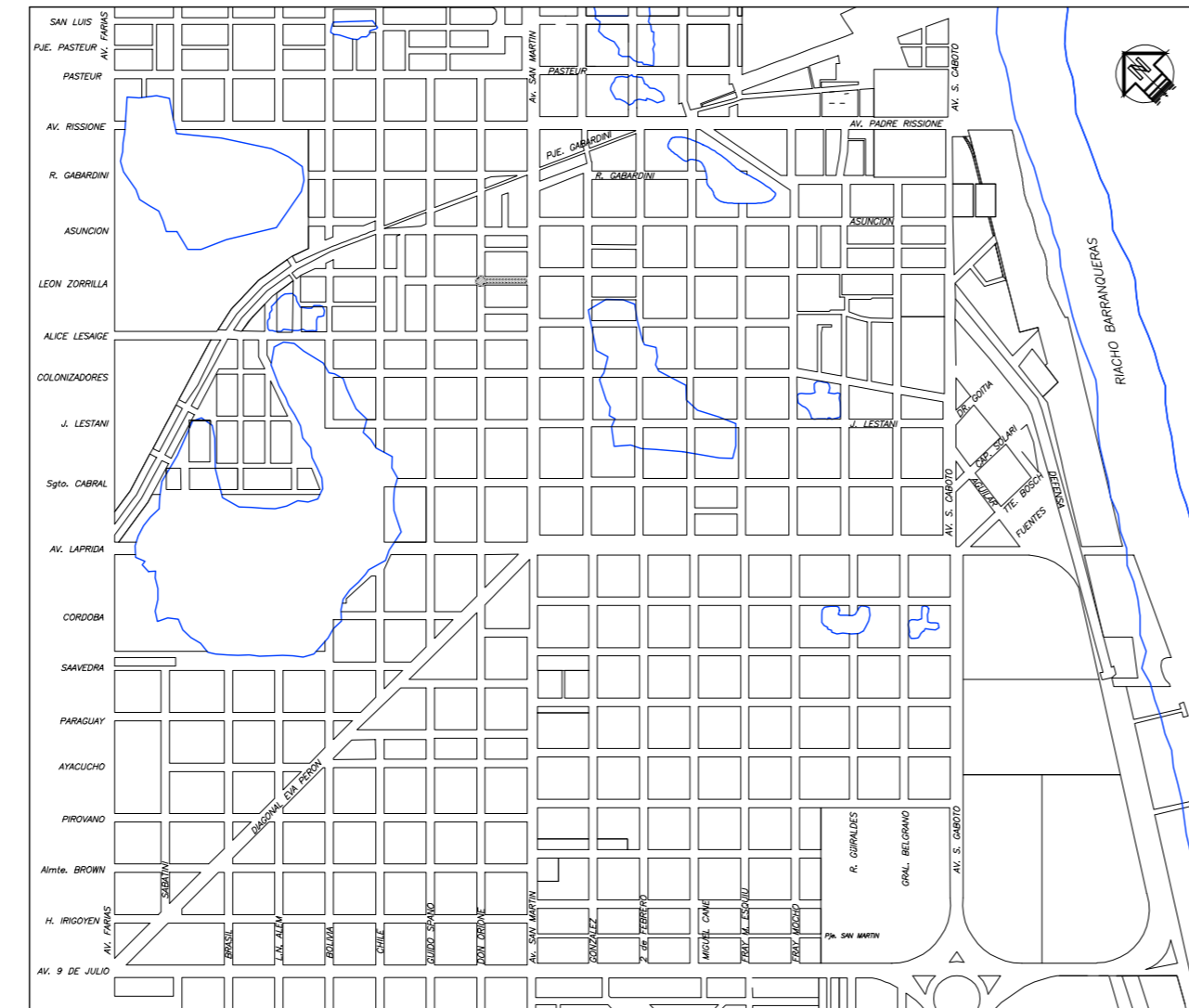
**REFERENCIAS:**

- PAVIMENTO EXISTENTE
- PAVIMENTO PROYECTADO
- CONDUCTO EXISTENTE
- EJE CALZADA EXISTENTE
- CUNETA
- FONDO CONDUCTO
- ESCURRIMIENTO DE CALZADA
- UMBRALES
- VEREDAS
- CONDUCTOS
- SUMIDEROS H°
- SUMIDEROS EXTES.
- ESCURRIMIENTO DE CONDUCTO
- COLUMNA
- POSTE DE MADERA
- POSTE DE H°



COTAS PROYECTO	PROGRESIVAS		COTAS ESTUDIO
	DISTANCIAS	PARCIALES	
RASANTE DE PROYECTO	0,0	20,0	48,87
BORDE DE CALZADA	0,0	20,0	48,84
EJE CALZADA EXISTENTE	0,0	20,0	48,87
UMBRAL - VEREDA DER.	48,15	48,58	48,25
UMBRAL - VEREDA IZQ.	48,34	48,52	48,25

**CROQUIS DE UBICACION:**





**GOBIERNO DE LA  
PROVINCIA DEL CHACO**



**MUNICIPALIDAD DE LA  
CIUDAD DE: BARRANQUERAS**

**Obra:** PAVIMENTO URBANO: BARRANQUERAS.  
**Tramo:** CALLES VARIAS.  
**Objeto:** CONSTRUCCIÓN DE CALZADA DE HORMIGÓN.

**PLANIALTIMETRIA CALLE LEON ZORRILLA**

Plano N°: 4	Lamina N°: 25	Escala: V= 1:250 H= 1:1000	Fecha: Agosto - 2.014
Dibujó: D.A.S.	Revisó: J.M.C.	Aprobó: P.M.F.	
Estudio: GRUPO INDUNO S.A.	Director de Proyecto: ING. PABLO MARIA FRASCHINA		