

REFERENCIAS AGUAS

| GRATICAS | DESCRIPCION      |
|----------|------------------|
|          | AGUA CALIENTE-AC |
|          | AGUA FRIA-AF     |
|          | DESAGUAMIENTO-DA |
|          | DESAGUAMIENTO-DE |
|          | DESAGUAMIENTO-DS |
|          | DESAGUAMIENTO-DZ |
|          | DESAGUAMIENTO-DV |
|          | DESAGUAMIENTO-DY |
|          | DESAGUAMIENTO-DW |
|          | DESAGUAMIENTO-DX |

ANOTACIONES

|  |       |
|--|-------|
|  | Sube  |
|  | Baja  |
|  | Llega |

1 GNRAL-PB INST-1-250  
1 : 250

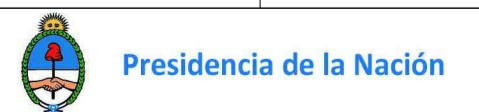
NOTAS: EL PRESENTE PLANO ES INDICATIVO, LA CONTRATISTA DEBERA COORDINAR LOS PLANOS DE DETALLE DEFINITIVO, QUE DEBERAN SER APROBADOS POR LA D.G. Y LA INSPECCION DE OBRA. EL PLANO PRESENTADO POR LA CONTRATISTA ESTARA EN UN TOPO DE ALINEACION CON LA PROPIEDAD ADYACENTE. TODAS LAS MEDIDAS Y ANILLOS SE DEBERAN COORDINAR CON LA CONTRATISTA. TODOS LOS DETALLES CONSTRUCTIVOS DEBERAN COORDINARSE CON EL INGENIERO EN OBRA.

PLANO NO APTO PARA CONSTRUCCION.

MODIFICACIONES:

| REVISION | FECHA | DESCRIPCION |
|----------|-------|-------------|
|          |       |             |
|          |       |             |
|          |       |             |

Ministerio del Interior, Obras Públicas y Vivienda  
Secretaría de Planificación Territorial y Coordinación de Obra Pública  
Dirección Nacional de Planificación y Diseño de Obra Pública



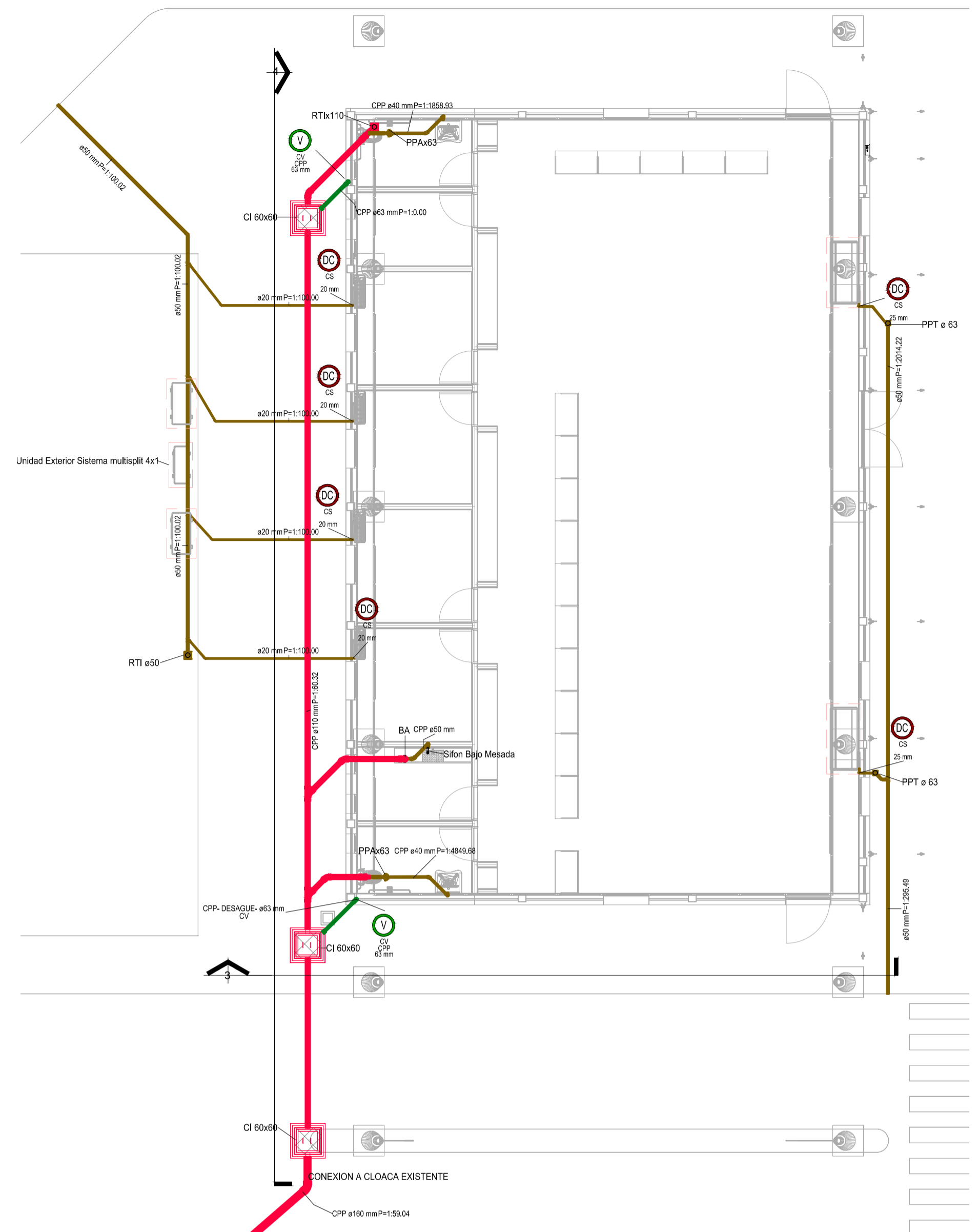
Obra: Proyecto de Renovación, ampliación y modernización del Centro de Frontera Paso de los Libres  
Plano: General - Planta general provisión de agua y desague cloacal  
Fecha: 2019  
Eq. de Proyecto:   
Dibujó: Autor  
Revisó:   
Escala: Indicada

Plano N°  
IS.01

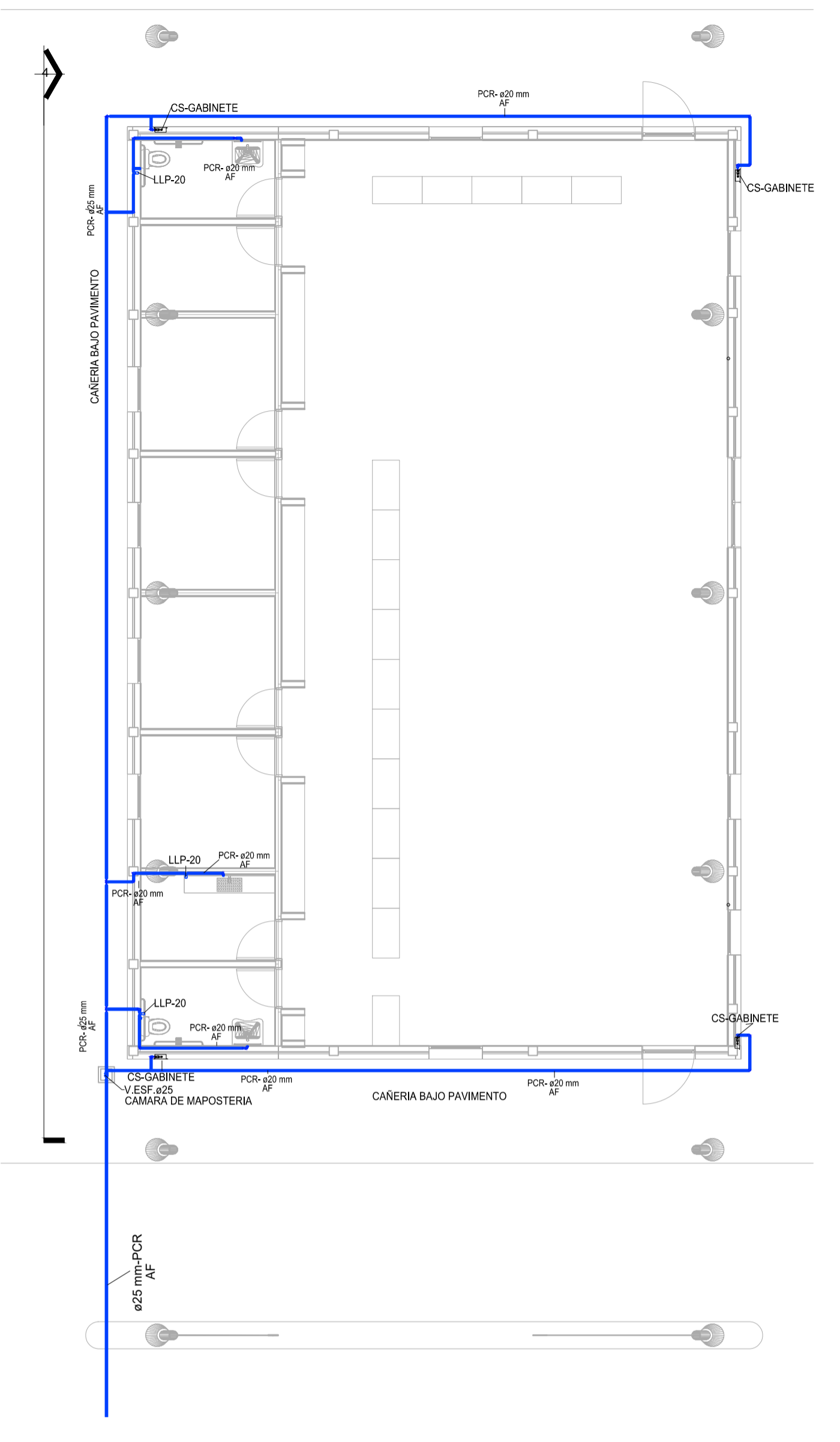




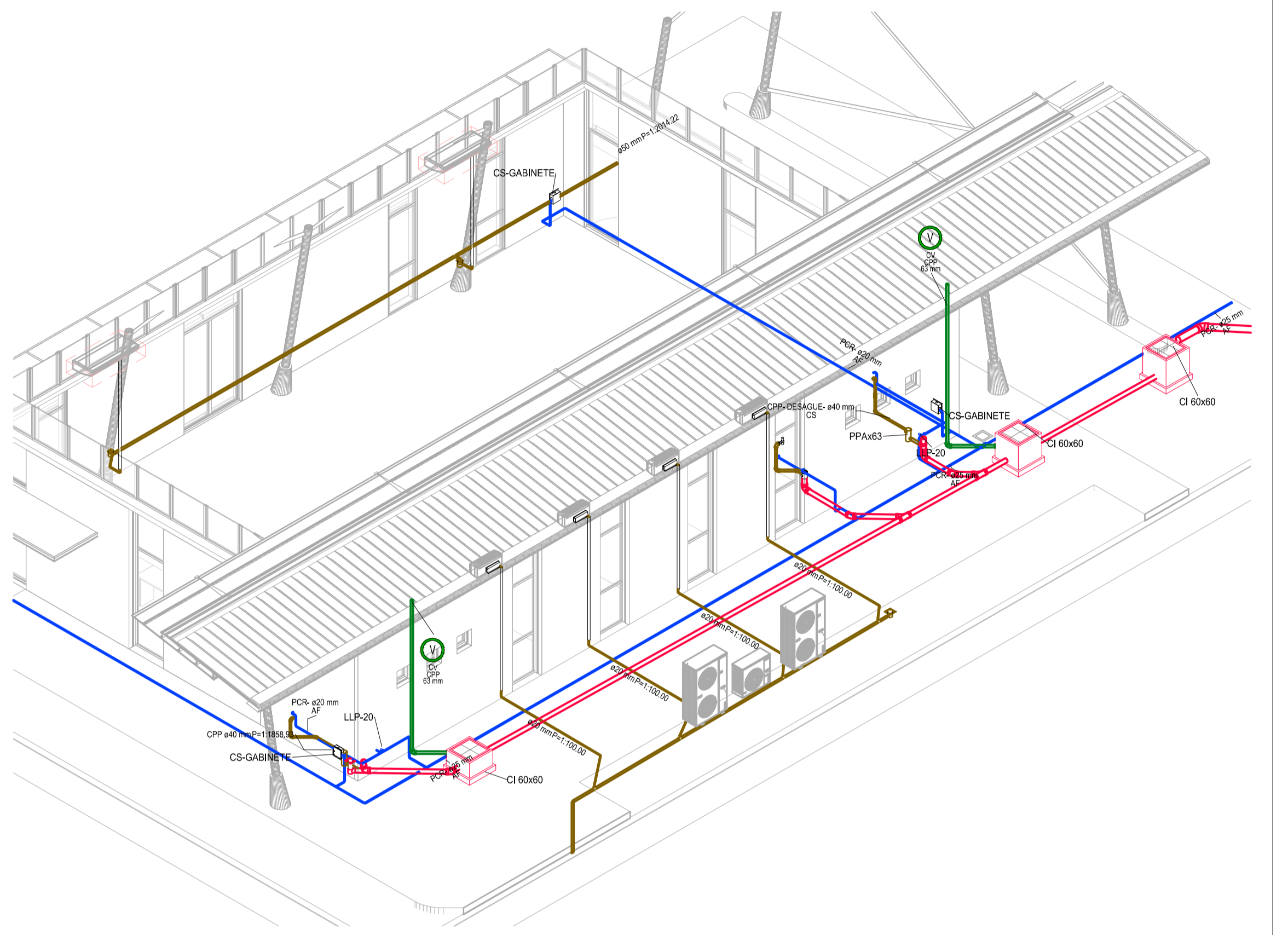
| REFERENCIAS AGUAS |                  |
|-------------------|------------------|
| GRATICAS          |                  |
|                   | AGUA CALIENTE AC |
|                   | AGUA FRÍA AF     |
|                   | DESAGÜE CS       |
|                   | DESAGÜE CA       |
|                   | DESAGÜE CC       |
|                   | DESAGÜE CV       |
|                   | DESAGÜE CF       |
|                   | DESAGÜE CB       |
|                   | DESAGÜE CC       |
| ANOTACIONES       |                  |
|                   | Subida           |
|                   | Sube             |
|                   | Baja             |
|                   | Llega            |



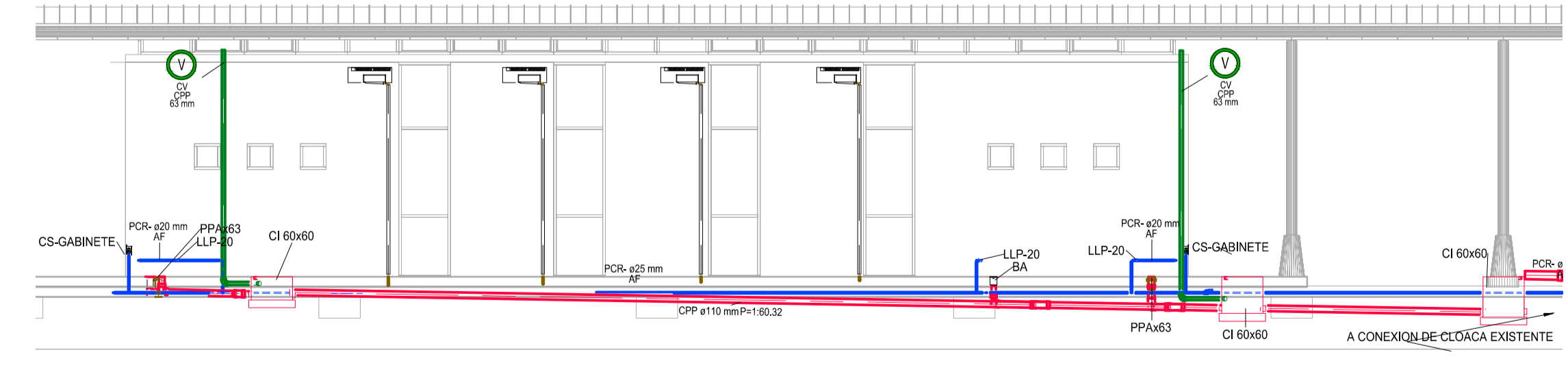
2 Planta Desagues  
1 : 100



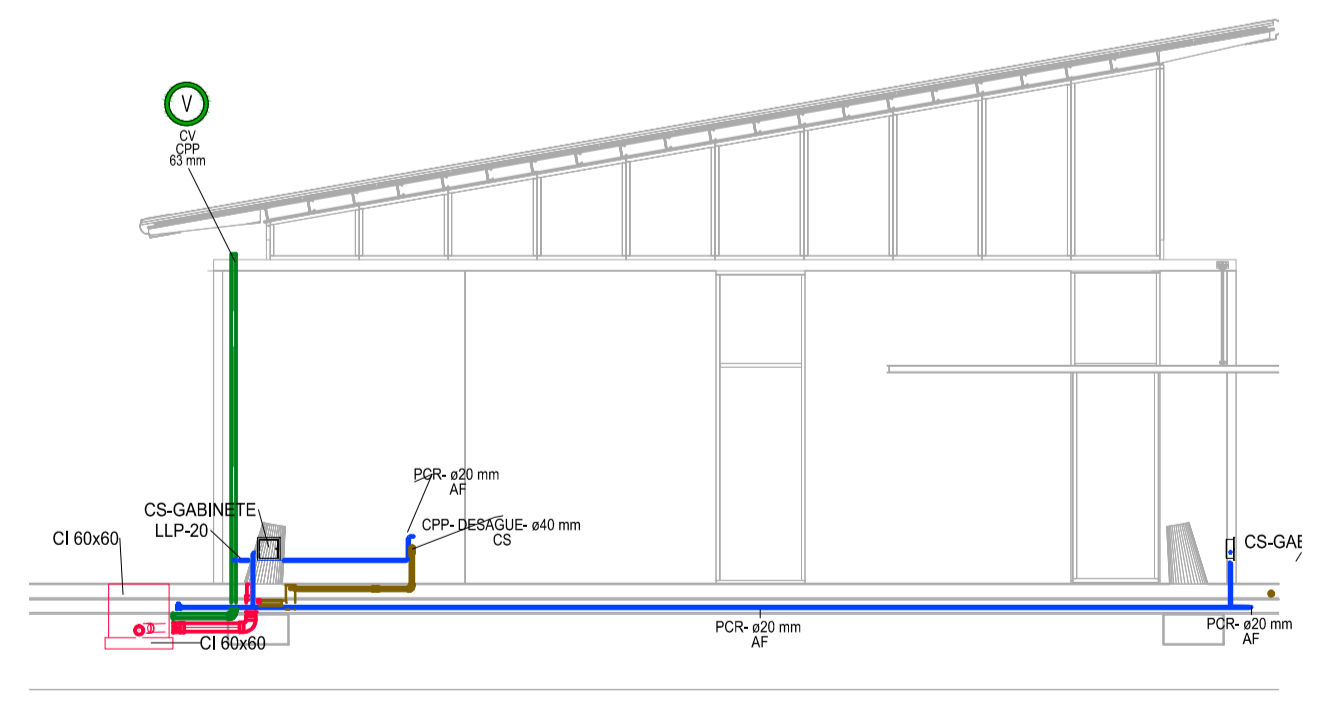
1 Planta Aguas  
1 : 100



5 Axonometrica



4 Corte 3  
1 : 100



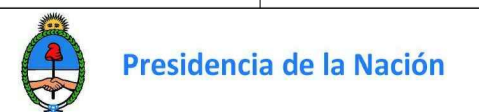
3 Corte 4  
1 : 100

NOTAS: EL PRESENTE PLANO ES INDICATIVO, LA CONTRATISTA CONFIRMARÁ LOS PLANOS DE DETALLE DEFINITIVO, QUE DEBERÁN SER APROBADOS POR LOS AJOS, LUEGO DE LA INSPECCIÓN DE OBRA. EL PLANO PRESENTADO POR LA CONTRATISTA ESTÁ EN UN TOPO DE ALINEACIÓN CON LA PROYECTADA. TODAS LAS MEDIDAS Y ANILLOS SE REFERENCIARÁN EN OBRA POR EL CONTRATISTA. TODOS LOS DETALLES CONECTIVOS DEBEN CONCORDAR CON EL DISEÑO EN OBRA.

PLANO NO APTO PARA CONSTRUCCIÓN.

| MODIFICACIONES: | REVISOR | FECHA | DESCRIPCIÓN |
|-----------------|---------|-------|-------------|
|                 |         |       |             |

Ministerio del Interior, Obras Públicas y Vivienda  
Secretaría de Planificación Territorial y Coordinación de Obra Pública  
Dirección Nacional de Planificación y Diseño de Obra Pública



Obra: Proyecto de Renovación, ampliación y modernización del Centro de Frontera Paso de los Libres  
Plano: E2- CONTROL DE SALIDAS - Desague cloacal + Provisión de agua Planta Baja, Cortes y Axonometría  
Fecha: 2019  
Eq. de Proyecto: [ ] Autor: [ ] Revisó: [ ] Escala: Indicada

Plano N°  
E2.IS01

