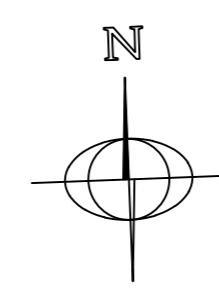


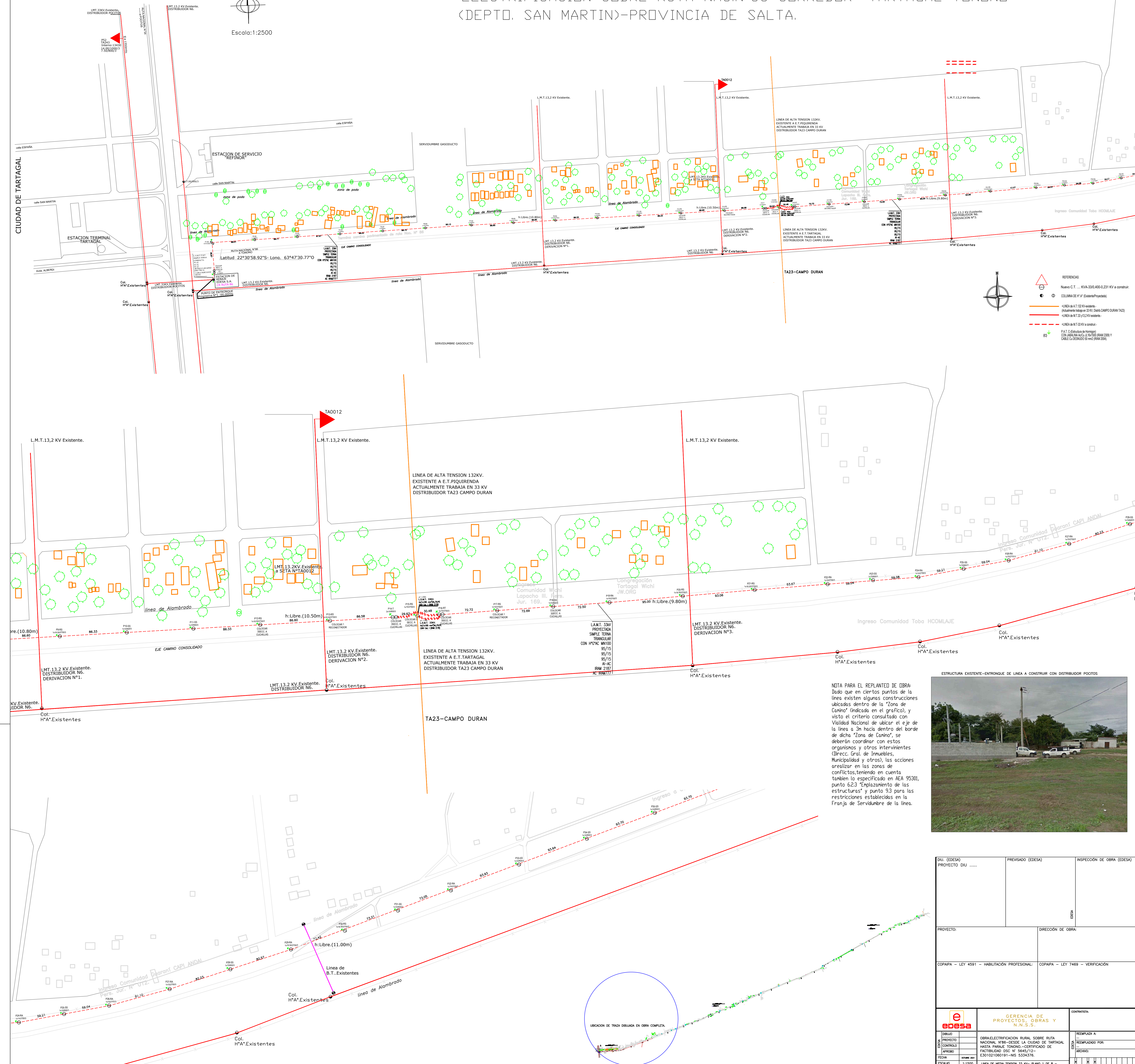
PLANIMETRIA GENERAL.-

ELECTRIFICACIÓN SOBRE RUTA NAC. N°86-CORREDOR "TARTAGAL-TONONO"

(DEPTO. SAN MARTIN)-PROVINCIA DE SALTA.



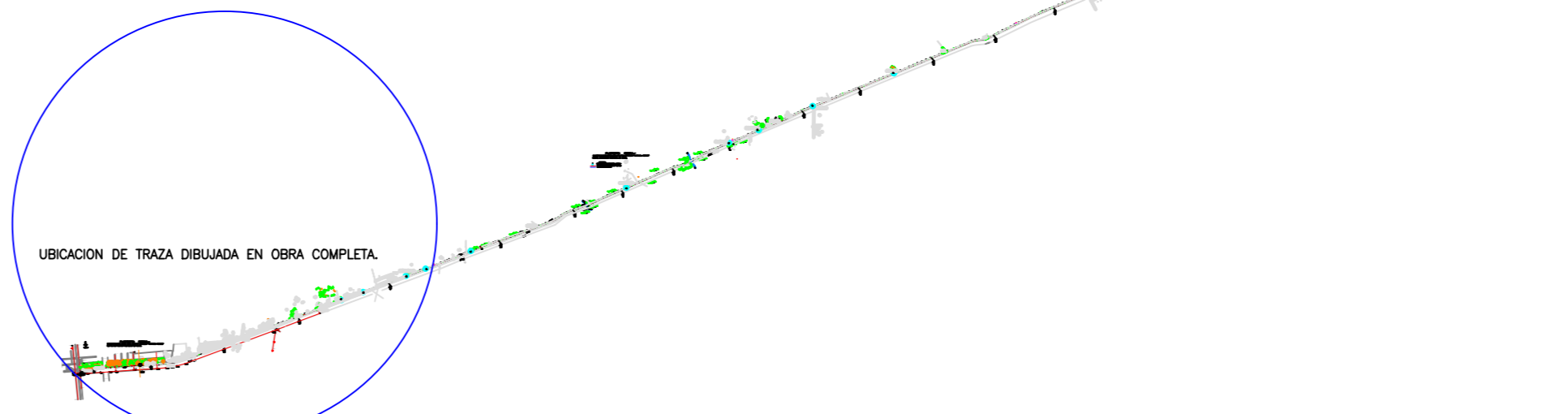
Escala: 1:2500



REFERENCIAS

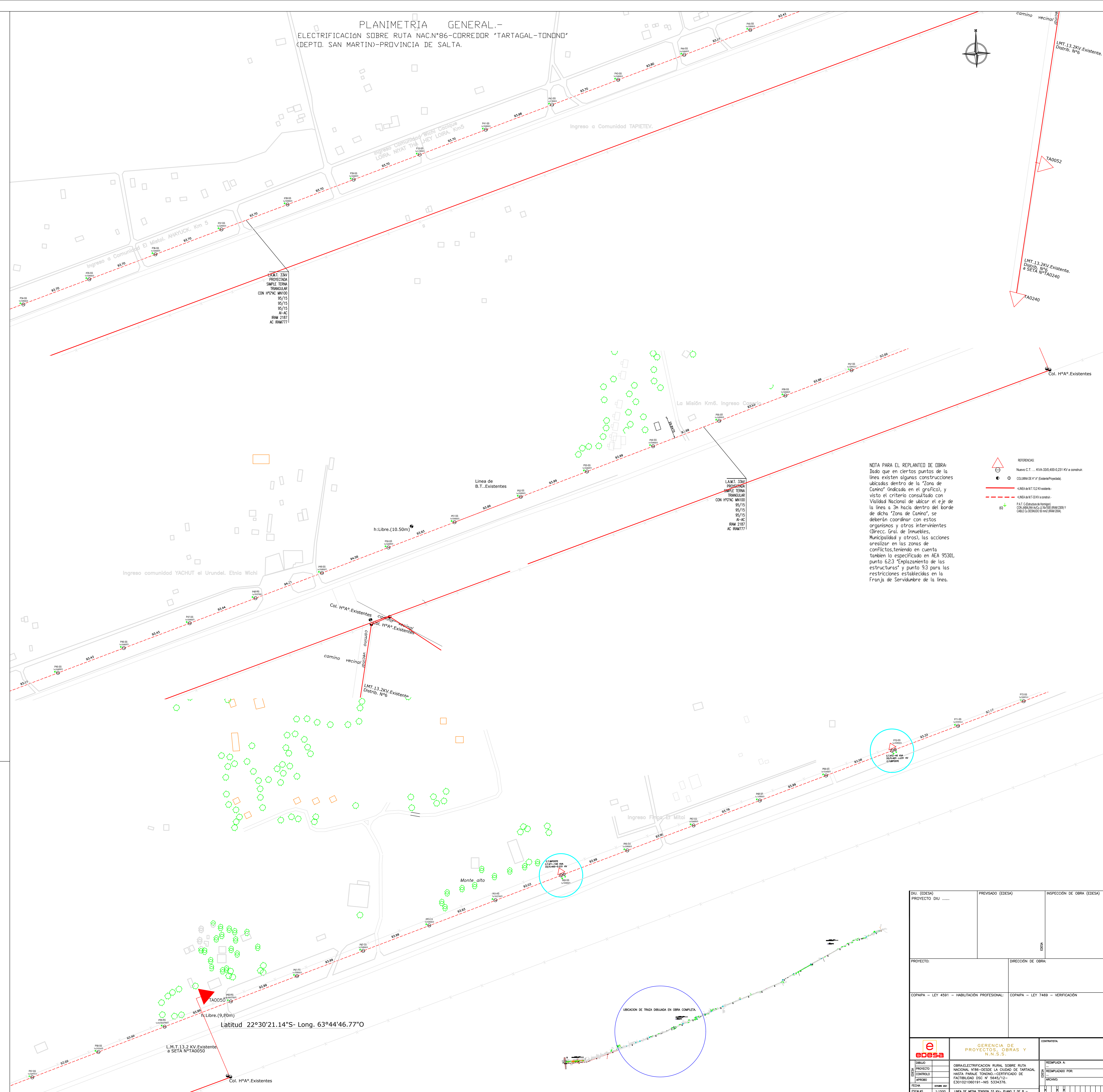
- Numero C.T. ... IVA-3390-400-0.221 KV a constr.
- COLUBA 150' x 150' Existente/Propuesta
- LINEA A.T. 132 KV existente
- LINEA A.T. 132 KV a constr.
- LINEA A.T. 13.2 KV existente
- LINEA A.T. 13.2 KV a constr.
- PAT. Cables de aluminio
- PAT. Cables de aluminio
- PAT. Cables de aluminio

NOTA PARA EL REPLANTEO DE OBRAS:
 Dado que en ciertos puntos de la línea existen algunas construcciones ubicadas dentro de la "Zona de Camino" (indicado en el gráfico), y visto el criterio consultado con la Vialidad Nacional de ubicar el eje de la línea a 3m hacia dentro del borde de dicha "Zona de Camino", se deberán coordinar con estos organismos y otros intervinientes (Direcc. Gral. de Inmuebles, Municipalidad y otros), las acciones a realizar en las zonas de conflictos, teniendo en cuenta también lo especificado en AEA 95301, punto 6.2.3. Emplazamiento de las estructuras y punto 9.3 para las restricciones establecidas en la Franja de Servidumbre de la línea.



DIU. (EDES) PROYECTO DU	PREVISADO (EDES)	INSPECCIÓN DE OBRA (EDES)	
PROYECTO:	DIRECCIÓN DE OBRA:		
COPAPA - LEY 4591 - HABILITACIÓN PROFESIONAL		COPAPA - LEY 7469 - VERIFICACIÓN	
EDESA		GERENCIA DE PROYECTOS, OBRAS Y MANTENIMIENTO	
INICIO:	DIRECCIÓN DE OBRA:		
FIN:	DIRECCIÓN DE OBRA:		
FECHA:	DIRECCIÓN DE OBRA:		
ESCALA:	DIRECCIÓN DE OBRA:		

PLANIMETRÍA GENERAL.-
ELECTRIFICACIÓN SOBRE RUTA NAC. N°86 - CORREDOR TARTAGAL-TONDO
(DEPTO. SAN MARTÍN - PROVINCIA DE SALTA)



NOTA PARA EL REPLANTEO DE OBRA:
Dado que en ciertos puntos de la línea existen algunas construcciones ubicadas dentro de la 'Zona de Camino' (indicada en el gráfico), y visto el criterio consultado con la Unidad Nacional de ubicación del eje de la línea a 3m hacia dentro del borde de dicha 'Zona de Camino', se deberán coordinar con estos organismos y otros intervinientes (Direcc. Gral. de Inmuebles, Municipalidad y otros), las acciones a realizar en las zonas de conflictos, teniendo en cuenta también lo especificado en AEA 95301, punto 6.2.3 'Emplazamiento de las estructuras' y punto 9.3 para las restricciones establecidas en la Franja de Servidumbre de la línea.

ESTADÍSTICA

Numero C.T. ... 315A.330.400.0.221 R/a construído

● COLUMNA DE N° Y Existentes/Propuestas

— LINEA a 13.2KV a construído


— LINEA a 13.2KV a construído

▲ P.O. (C. de Bases de Proyecto) COL. HPA' EXISTENTES COL. HPA' EXISTENTES CABLES DE SERVIDUMBRE (RM 2187 Y RM 777)

DIU (EDES) PROYECTO DU	PREVISADO (EDES)	INSPECCIÓN DE OBRA (EDES)
PROYECTO:		DIRECCIÓN DE OBRA:
COPAPA - LEY 4591 - HABILITACIÓN PROFESIONAL		COPAPA - LEY 7469 - VERIFICACIÓN
		GERENCIA DE PROYECTOS, OBRAS Y N.N. S.S.
INICIO: _____ PROYECTO: _____ CONTROL: _____ LÍNEAS: _____ FECHA: _____ EBOCAS: 1:1500	OBRAS/ELECTRIFICACIÓN RURAL SOBRE RUTA NACIONAL N°86-DEDE LA CIUDAD DE TARTAGAL HASTA PARAJE TONDO - CERTIFICADO DE FACTURADO DIO. N° 5469/12- E301021060191-NIS 5334376.	COMENTARIOS: REEMPLAZA A: REEMPLAZADO POR: ARCHIVO:

PLANIMETRIA GENERAL.-
ELECTRIFICACIÓN SOBRE RUTA NAC. N°86-CORREDOR "TARTAGAL-TONONDO"
(DEPTO. SAN MARTÍN-PROVINCIA DE SALTA)

Ingreso comunidad FWITSUK, Etnia Wichi Km9. Mat.14459, Catastro 14090, Plano 849



L.A.M.T. 330V
PROTECCIÓN
SIMPLE TERNA
TRIANGULAR
CON H2CAC M1000
95/15
95/15
95/15
A-AC
R.M. 2187
AC R.M.771

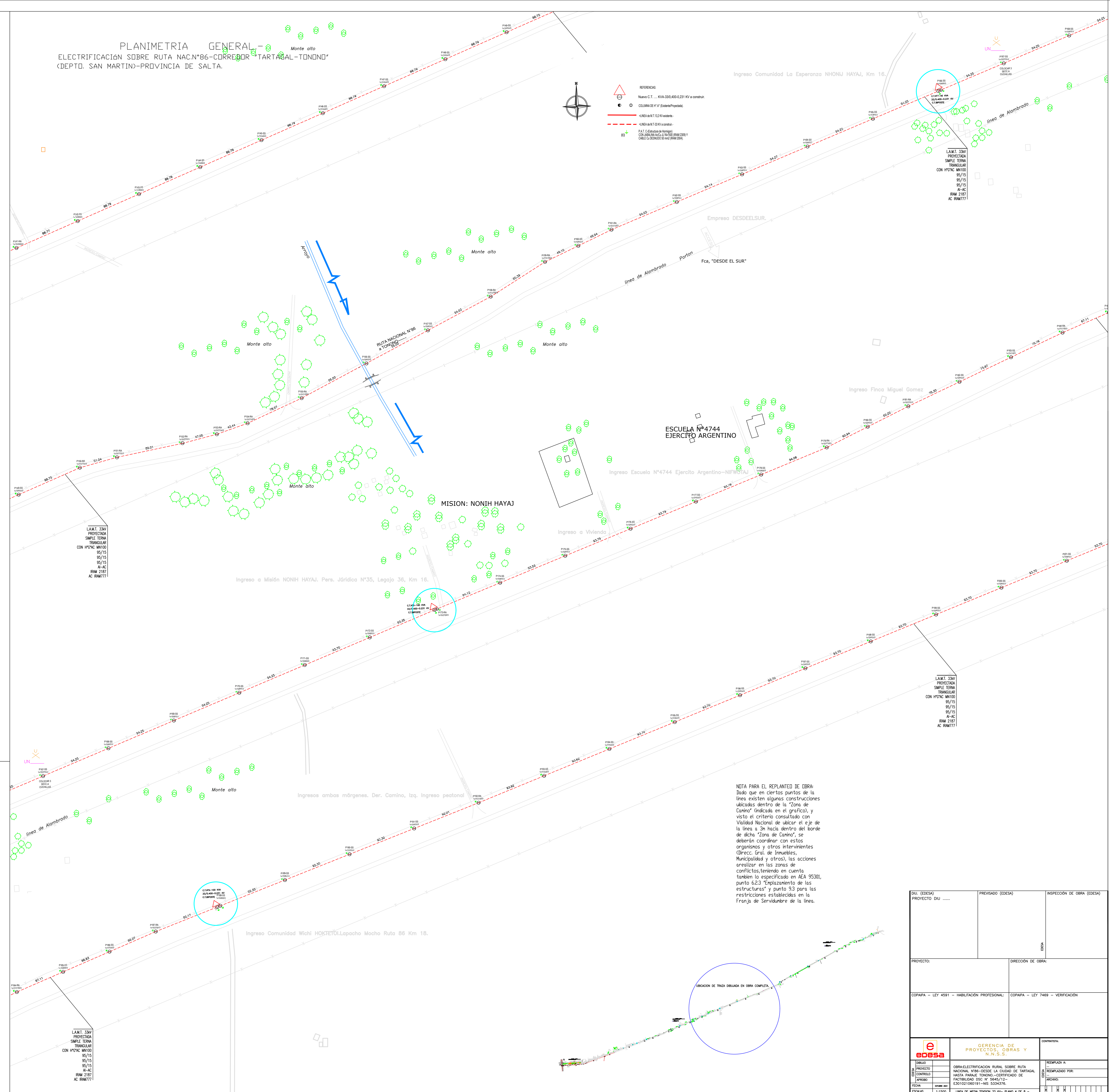
L.A.M.T. 330V
PROTECCIÓN
SIMPLE TERNA
TRIANGULAR
CON H2CAC M1000
95/15
95/15
95/15
A-AC
R.M. 2187
AC R.M.771

L.A.M.T. 330V
PROTECCIÓN
SIMPLE TERNA
TRIANGULAR
CON H2CAC M1000
95/15
95/15
95/15
A-AC
R.M. 2187
AC R.M.771

NOTA PARA EL REPLANTEO DE OBRA:
Dado que en ciertos puntos de la línea existen algunas construcciones ubicadas dentro de la "Zona de Camino" (indicado en el gráfico), y visto el criterio consultado con la Unidad Nacional de ubicación del eje de la línea a 3m hacia dentro del borde de dicha "Zona de Camino", se deberán coordinar con estos organismos y otros intervinientes (Direcc. Gral. de Inmuebles, Municipalidad y otros), las acciones a realizarse en las zonas de conflictos, teniendo en cuenta también lo especificado en AEA 95301, punto 6.2.3 "Emplazamiento de las estructuras" y punto 9.3 para las restricciones establecidas en la Franja de Servidumbre de la línea.

DIU. (EDES) PROYECTO DIU	PREVISADO (EDES)	INSPECCIÓN DE OBRA (EDES)
PROYECTO:		DIRECCIÓN DE OBRA:
COPAPA - LEY 4591 - HABILITACIÓN PROFESIONAL		COPAPA - LEY 7469 - VERIFICACIÓN
		GERENCIA DE PROYECTOS, OBRAS Y M.M. S.S. COMPLEMENTO:
OBJETO: PROYECTO: CONTROLADO: LÍNEA: FECHA: ESCALA:	CORRIENTE ELECTRIFICACIÓN RURAL SOBRE RUTA NACIONAL N°86-DEDE LA CIUDAD DE TARTAGAL HASTA PARAJE TONONDO-CERTIFICADO DE FACTIBILIDAD DE N.º 9467/12- E301021060191-NIS 5334376.	REEMPLAZADA A: REEMPLAZADO POR: REVISADO: APROBADO:
Escala: 1:1500		LÍNEA DE MEDIA TENSION 33 KV- PLANO 2 DE 8

PLANIMETRIA GENERAL -
ELECTRIFICACIÓN SOBRE RUTA NAC.º 86 -CORREDOIR TARTAGAL-TONDOÑO
(DEPTO. SAN MARTÍN)-PROVINCIA DE SALTA.



REFERENCIAS:
 ▲ Nuevo C.T. ... KV=330/400-0,231 KV a construir.
 ● COLUMNA DE P.T. (Existente/Proyectada)
 --- Línea a 110 KV a construir.
 --- FAT C (Subestación de Transformación) CON ARMARIOS A 110 KV (RM 2187) CABLE LG 30/30/000 Ø 100 (RM 2306)

NOTA PARA EL REPLANTEO DE OBRAS: Dado que en ciertos puntos de la línea existen algunas construcciones ubicadas dentro de la "Zona de Camino" (indicada en el gráfico), y visto el criterio consultado con la Unidad Nacional de Urbanismo, se deberán coordinar con estos organismos y otros intervinientes (Direcc. Gen. de Inmóviles, Municipalidad y otros), las acciones a realizarse en las zonas de conflictos, teniendo en cuenta también lo especificado en AEA 95301, punto 6.2.3 "Emplazamiento de las estructuras" y punto 9.3 para las restricciones establecidas en la Franja de Servidumbre de la línea.

DIU. (EDES) PROYECTO DIU	PREVISADO (EDES)	INSPECCIÓN DE OBRA (EDES)
PROYECTO:	DIRECCIÓN DE OBRA:	
COPAPA - LEY 4591 - HABILITACIÓN PROFESIONAL	COPAPA - LEY 7469 - VERIFICACIÓN	
		COMENTARIOS:
GERENCIA DE PROYECTOS, OBRAS Y M.N. S. S.		
OBJETO:	CORRUPCIÓN RURAL SOBRE RUTA NACIONAL N°86-DESDE LA CIUDAD DE TARTAGAL HASTA PARAJE TONDOÑO-CERTIFICADO DE FACTIBILIDAD DE N.º 8465/12-	
CONTROL:	E301021060191-NS 5334378.	
FECHA:	11/05/2011	
ESCALA:	1:1500	
LÍNEA DE MEDIA TENSIÓN 33 KV - PLANO 4 DE 8		



República Argentina - Poder Ejecutivo Nacional
1983/2023 - 40 AÑOS DE DEMOCRACIA

Hoja Adicional de Firmas
Informe gráfico

Número:

Referencia: TONONO - Planos - Vistas LMT 1 a 4

El documento fue importado por el sistema GEDO con un total de 4 pagina/s.