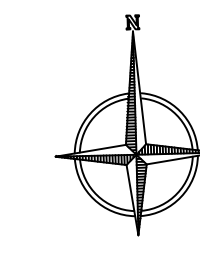
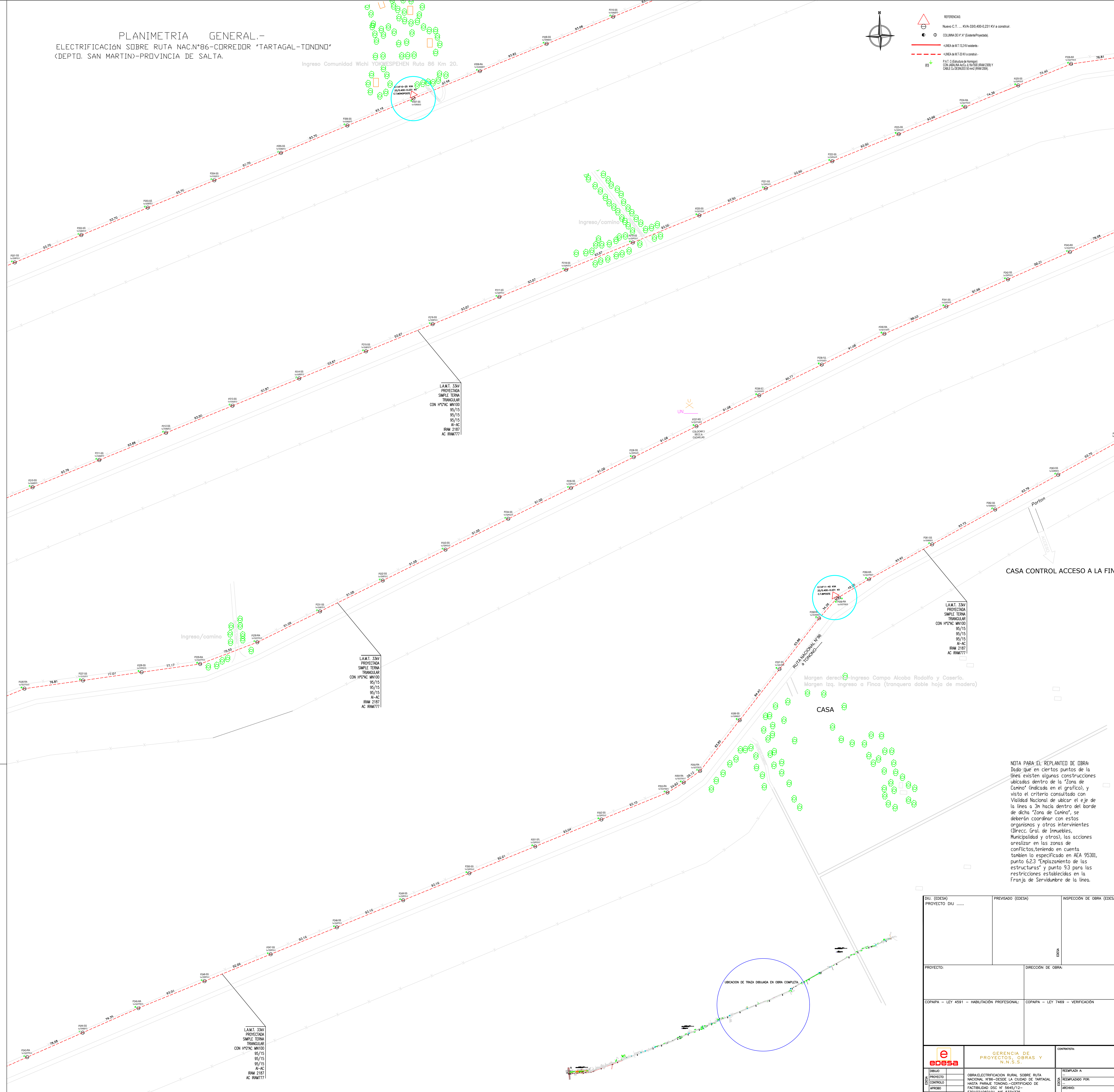


PLANIMETRIA GENERAL.-
ELECTRIFICACIÓN SOBRE RUTA NAC.º86-CORREDOR TARTAGAL-TONDOÑO
(DEPTO. SAN MARTÍN)-PROVINCIA DE SALTA.

Ingreso Comunidad Wichí YUKWESPEHEN Ruta 86 Km. 20.



REFERENCIAS:
 Nuevo C.T. ... KVA 330/400-0.231 KV a construir.
 COLUMNA DE 17' A' (Estructura Proyecto).
 LÍNEA DE 17.12 KV a construir.
 P.A.T. 0. Estructura de hormigón. CON SERVIDUMBRE DE 10 MTS. (DEPTO. SAN MARTÍN Y DEPTO. BUENOS AIRES) DE 30 MTS. (DEPTO. SAN MARTÍN) DE 20 MTS. (DEPTO. BUENOS AIRES)



L.A.M.T. 330V
PROTECCION
SIMPLE TERNIA
TRIANGULAR
CON H.P.T.A.C. M1000
95/15
95/15
R/A-C
R.M. 2187
A.C. R.M.777

L.A.M.T. 330V
PROTECCION
SIMPLE TERNIA
TRIANGULAR
CON H.P.T.A.C. M1000
95/15
95/15
R/A-C
R.M. 2187
A.C. R.M.777

L.A.M.T. 330V
PROTECCION
SIMPLE TERNIA
TRIANGULAR
CON H.P.T.A.C. M1000
95/15
95/15
R/A-C
R.M. 2187
A.C. R.M.777

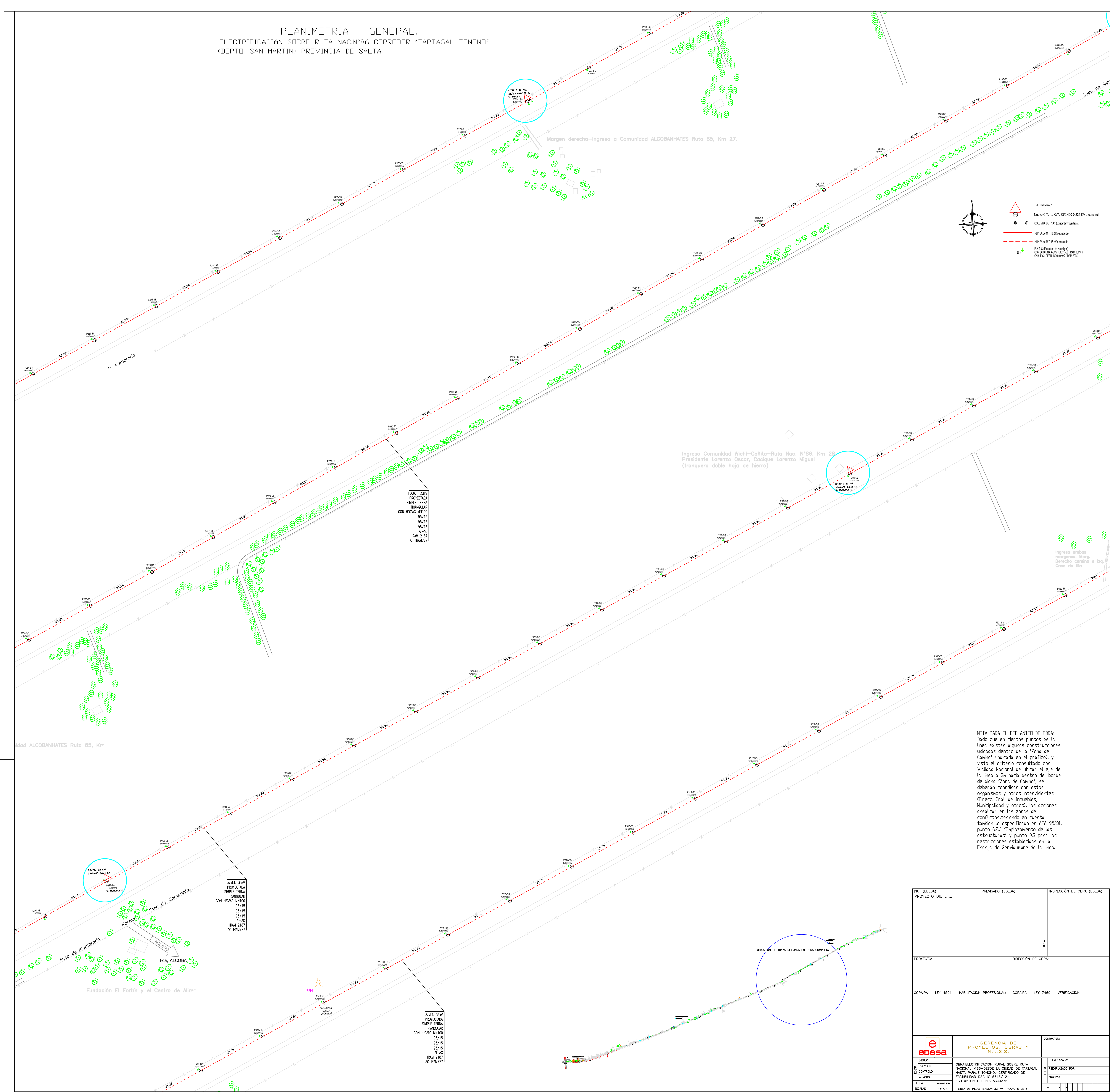
L.A.M.T. 330V
PROTECCION
SIMPLE TERNIA
TRIANGULAR
CON H.P.T.A.C. M1000
95/15
95/15
R/A-C
R.M. 2187
A.C. R.M.777

NOTA PARA EL REPLANTEO DE OBRA:
 Dado que en ciertos puntos de la línea existen algunas construcciones ubicadas dentro de la "Zona de Cinturón" (indicado en el gráfico), y visto el criterio consultado con la Unidad Nacional de Ubicación de Eje de la línea a 3m hacia dentro del borde de dicha "Zona de Cinturón", se deberán coordinar con estos organismos y otros intervinientes (Dirección Gral. de Inmuebles, Municipalidad y otros), las acciones a realizarse en las zonas de conflictos, teniendo en cuenta también lo especificado en AEA 95301, punto 6.2.3 "Emplazamiento de las estructuras" y punto 9.3 para las restricciones establecidas en la Franja de Servidumbre de la línea.

DIU (EDES) PROYECTO DIU	PREVISADO (EDES)	INSPECCIÓN DE OBRA (EDES)
PROYECTO:		DIRECCIÓN DE OBRA:
COPAPA - LEY 4581 - HABILITACIÓN PROFESIONAL		COPAPA - LEY 7469 - VERIFICACIÓN
		COMENTARIOS:
OBJETO: CORRIENTE DE LÍNEA DE TRANSMISIÓN RURAL SOBRE RUTA NAC. Nº 86 - ENTRE LA CIUDAD DE TARTAGAL Y LA COMUNIDAD YUKWESPEHEN DE TONDOÑO - CERTIFICADO DE FACTIBILIDAD DE Nº 9443/12- FECHA: 08/05/2012 ESCALA: 1:1500	GERENCIA DE PROYECTOS, OBRAS Y N.º 5-32 PRESENTADO POR: REVISADO POR: APROBADO POR: FECHA: 08/05/2012 ESCALA: 1:1500	COMENTARIOS: 1 2 3 4 5 6 7 8 9 10 11 12 13 14 15 16 17 18 19 20 21 22 23 24 25 26 27 28 29 30

UNIDAD DE TRAZO DIBUJADA EN OBRA COMPLETA

PLANIMETRIA GENERAL -
ELECTRIFICACION SOBRE RUTA NAC. N°86 - CORREDOR TARTAGAL-TONONDO
(DEPTO. SAN MARTIN) - PROVINCIA DE SALTA.



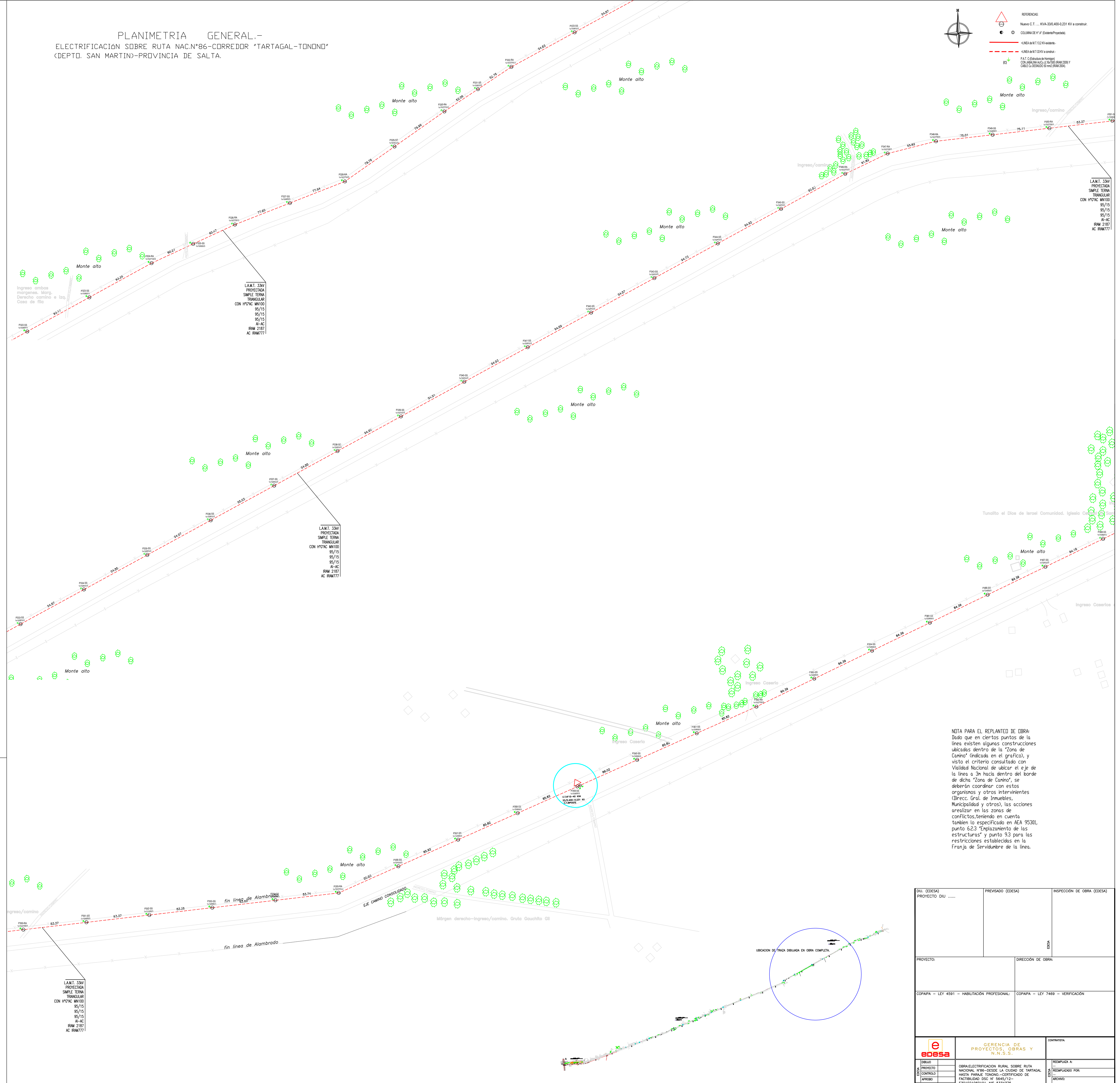
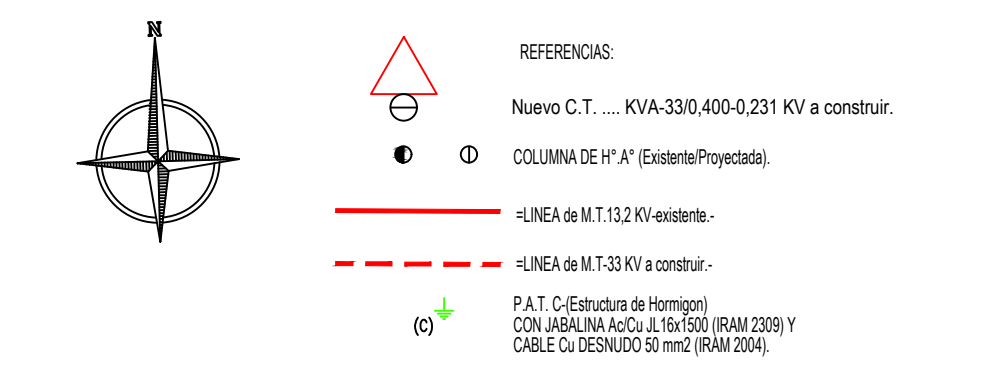
REFERENCIAS

- △ Nuevos C.T. - KV-330-400-0.231 KV a construir.
- Cableado
- Cableado existente
- Cableado a construir
- P.A.T. C. Sección de Horno
- CON ANCHO ACC. A 10/100 (RAN 2387) CABLE A 300/100 (RAN 2387)

NOTA PARA EL REPLANTEO DE OBRAS:
Dado que en ciertos puntos de la línea existen algunas construcciones ubicadas dentro de la "Zona de Camino" (indicada en el gráfico), y visto el criterio consultado con la Vialidad Nacional de Salta, el eje de la línea se ha trazado dentro del borde de dicha "Zona de Camino", se deberán coordinar con estos organismos y otros intervinientes (Direcc. Gral. de Inmuebles, Municipalidad y otros), las acciones a realizar en las zonas de conflictos, teniendo en cuenta también lo especificado en AEA 95301, punto 6.2.3 "Emplazamiento de las estructuras" y punto 9.3 para las restricciones establecidas en la Franja de Servidumbre de la línea.

DIU (EDES) PROYECTO DU	PREVISADO (EDES)	INSPECCIÓN DE OBRA (EDES)
PROYECTO:		DIRECCIÓN DE OBRA:
COPAPA - LEY 4591 - HABILITACIÓN PROFESIONAL		COPAPA - LEY 7469 - VERIFICACIÓN
		COMENTARIOS:
OBJETO:	GERENCIA DE PROYECTOS, OBRAS Y N.N. S.S.	ELABORADO A:
CONTROL:	COMPAÑIA ELECTRICIDAD RURAL SOBRE RUTA NACIONAL YB-0002-0004 LA CIUDAD DE TARTAGAL HASTA PARQUE TONONDO - CERTIFICADO DE FACTIBILIDAD DE N. 9445/12	REEMPLAZADO POR:
FECHA:	E301021060191-NS 5334378.	REVISADO:
ESCALA:	1:1500	LINEA DE MEDIA TENSION 33 KV - PLANO 6 DE 8

PLANIMETRIA GENERAL.-
ELECTRIFICACIÓN SOBRE RUTA NAC°86-CORREDOR TARTAGAL-TONONDO°
(DEPTO. SAN MARTÍN-PROVINCIA DE SALTA.)



L.A.M.T. 33W
PROYECTADA
SIMPLE TERNA
TRIANGULAR
CON H.P.C.A.C. M/100
95/15
95/15
95/15
A-C
R.M. 2187
A.C. R.M.7771

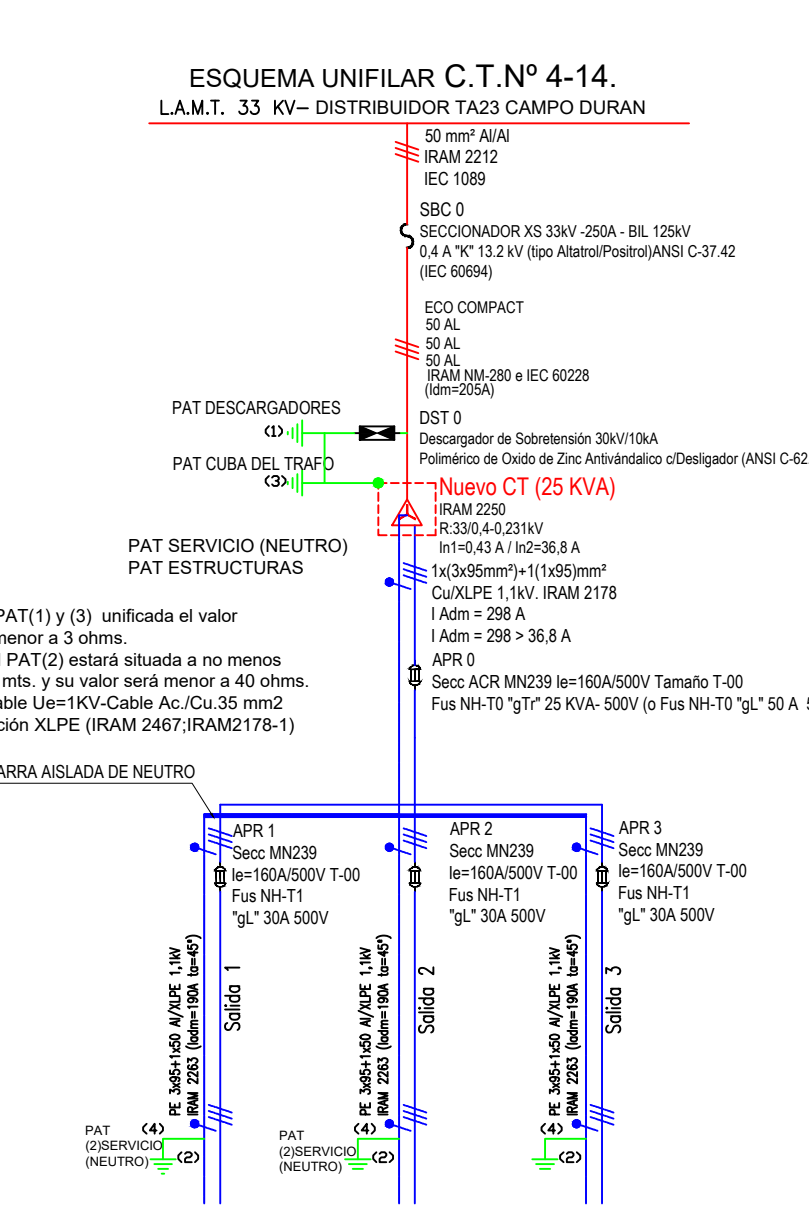
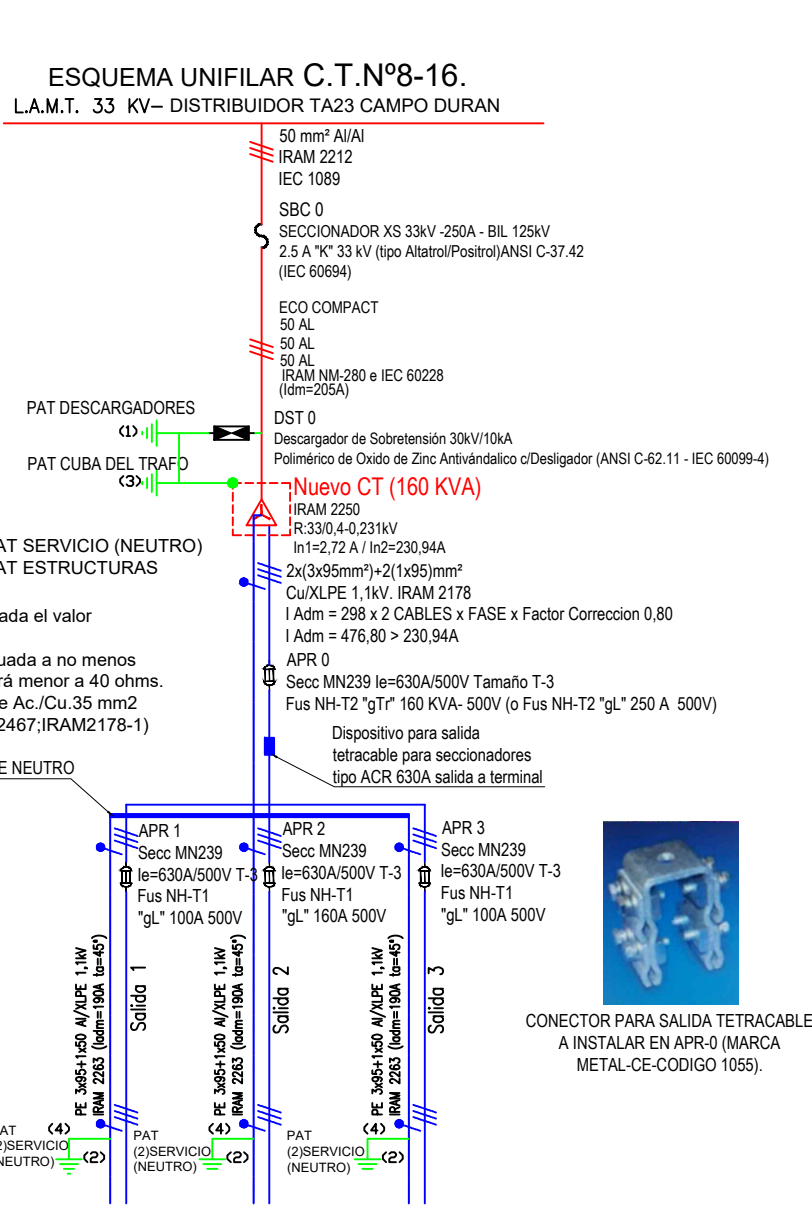
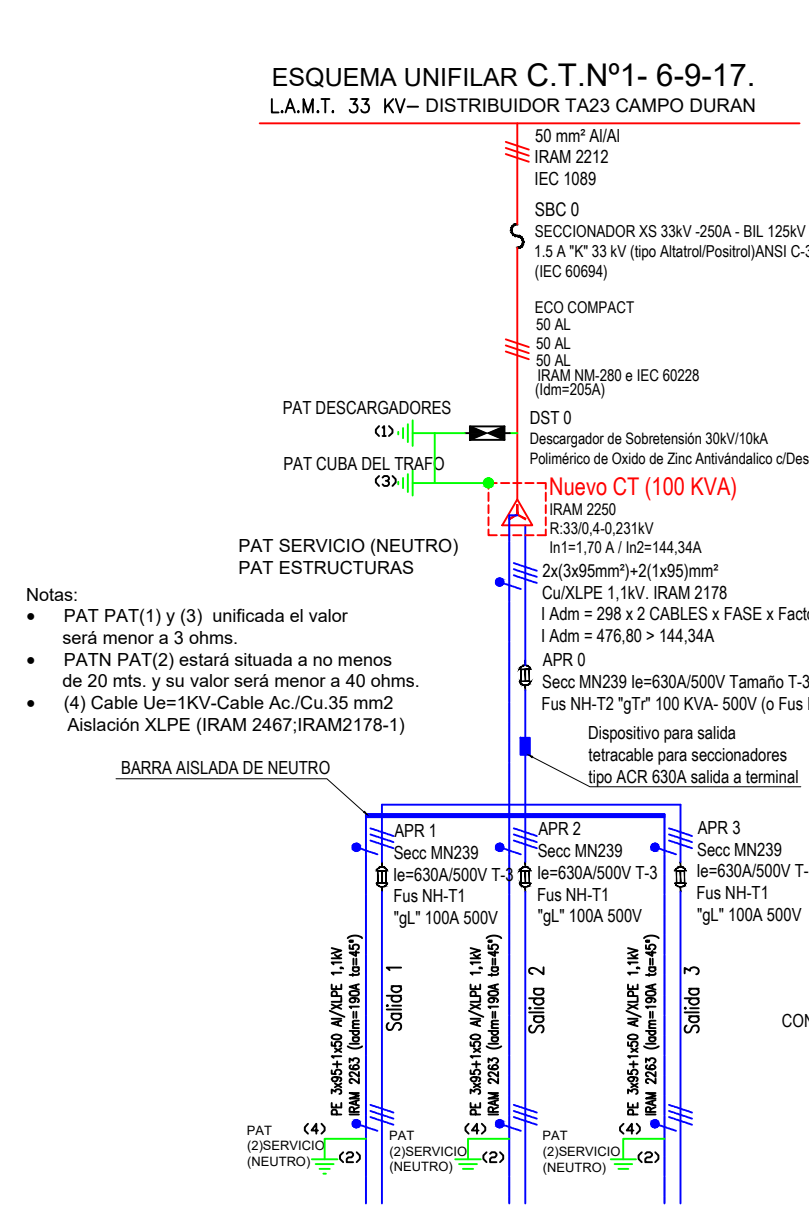
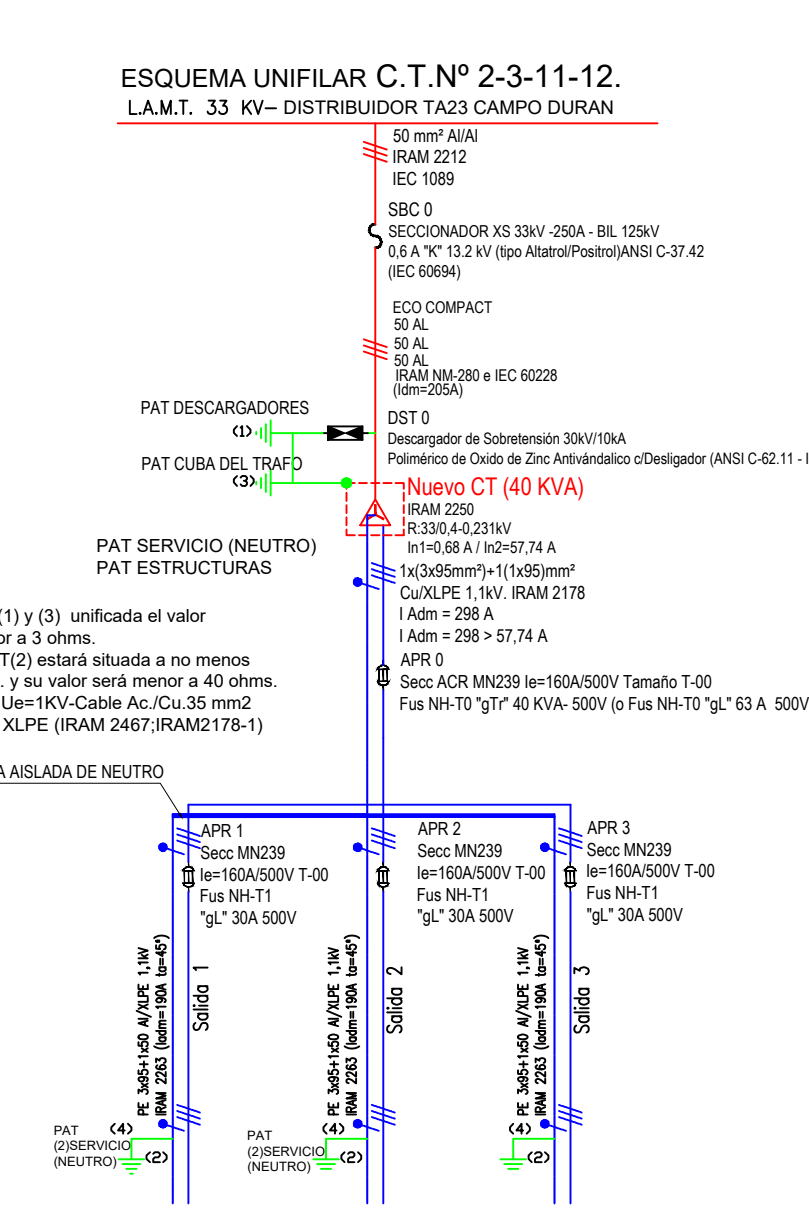
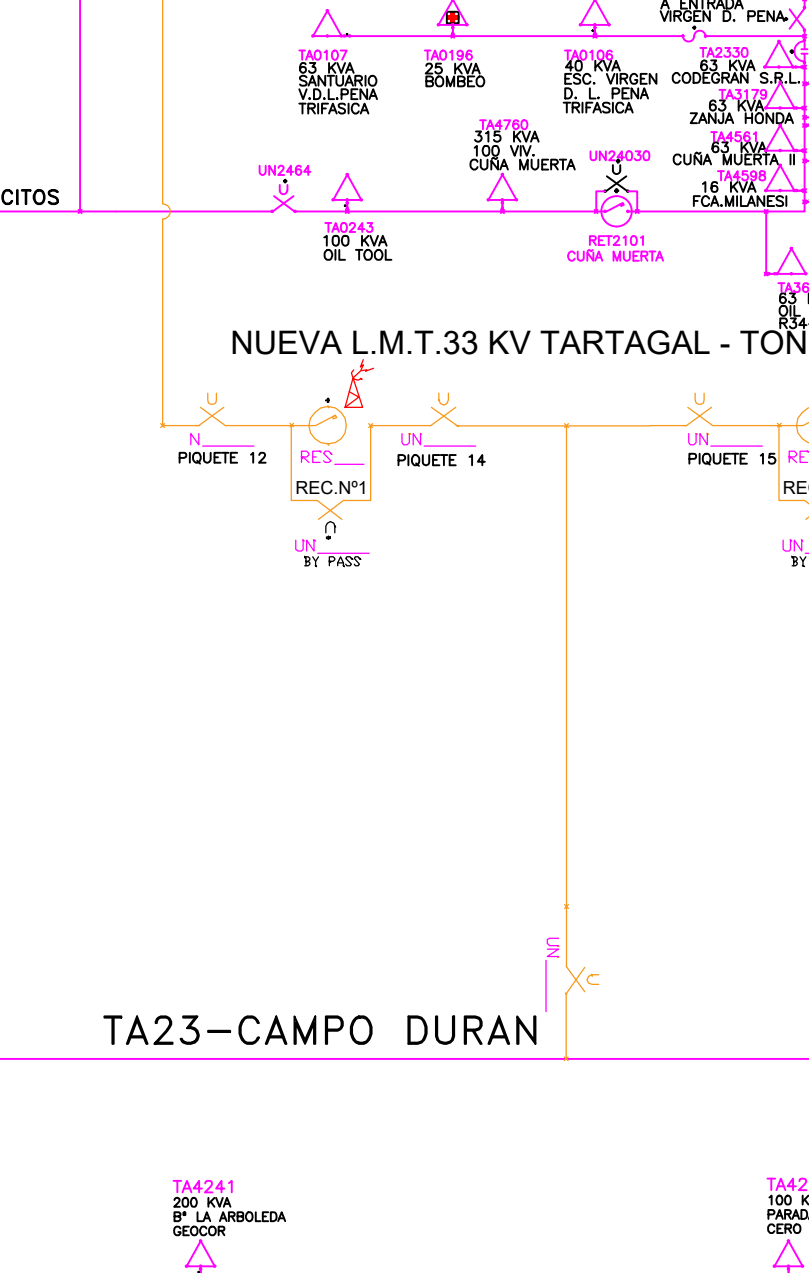

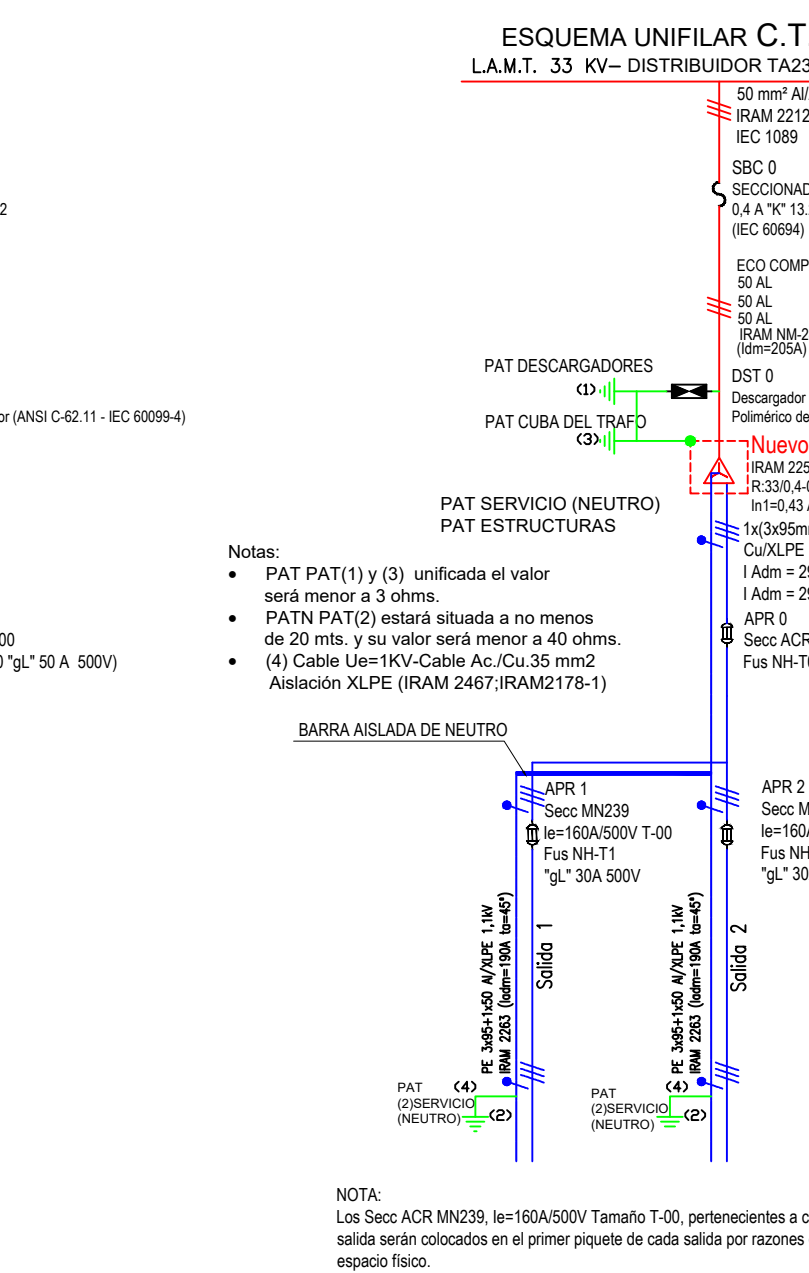
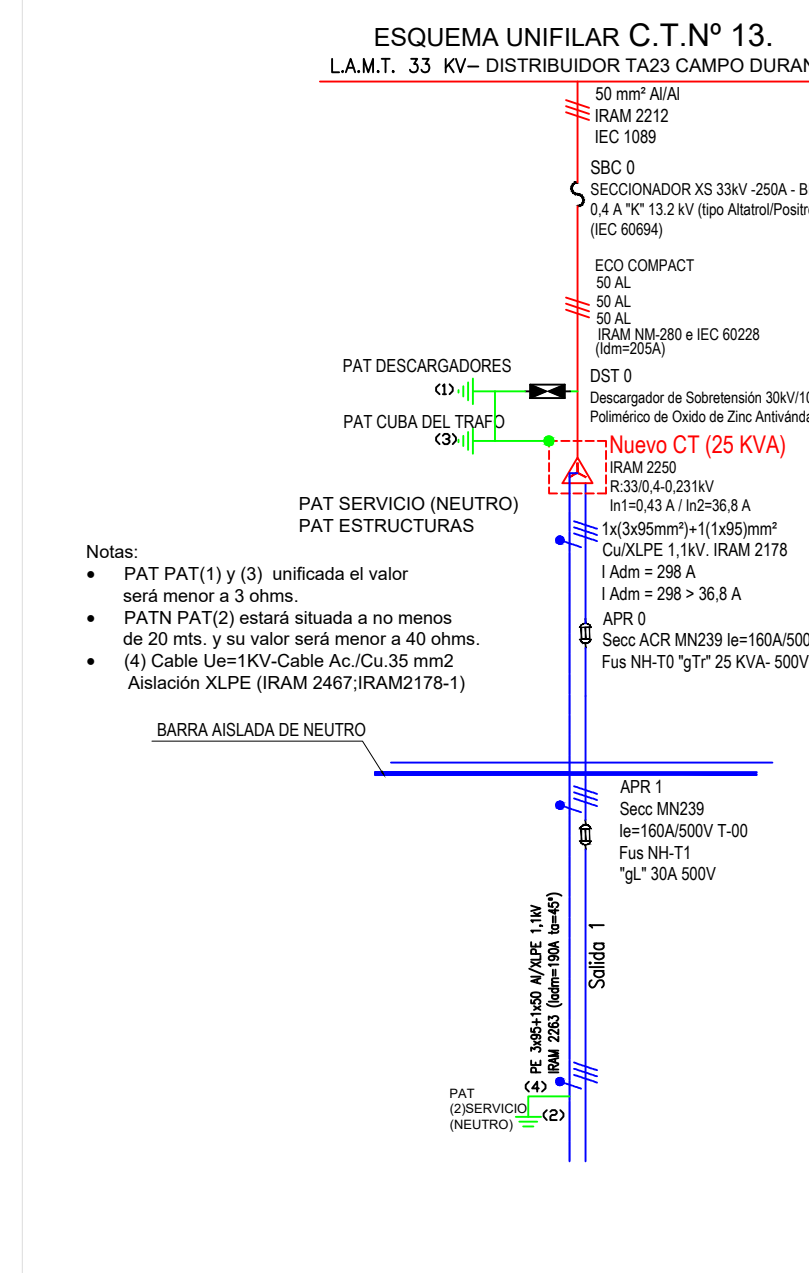
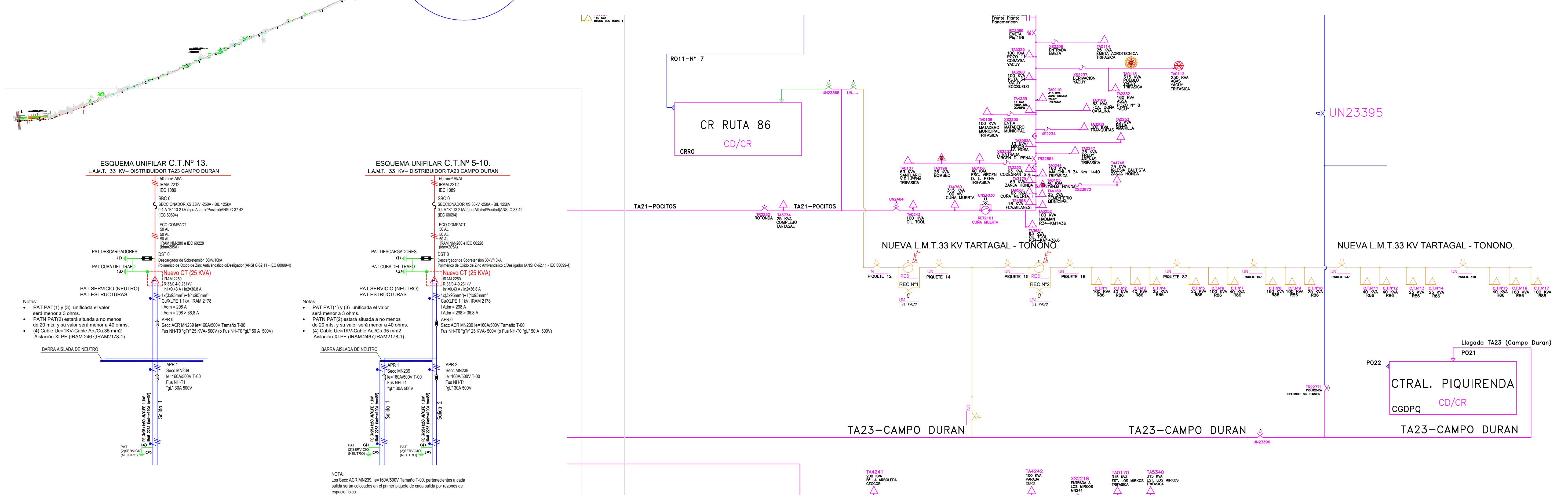
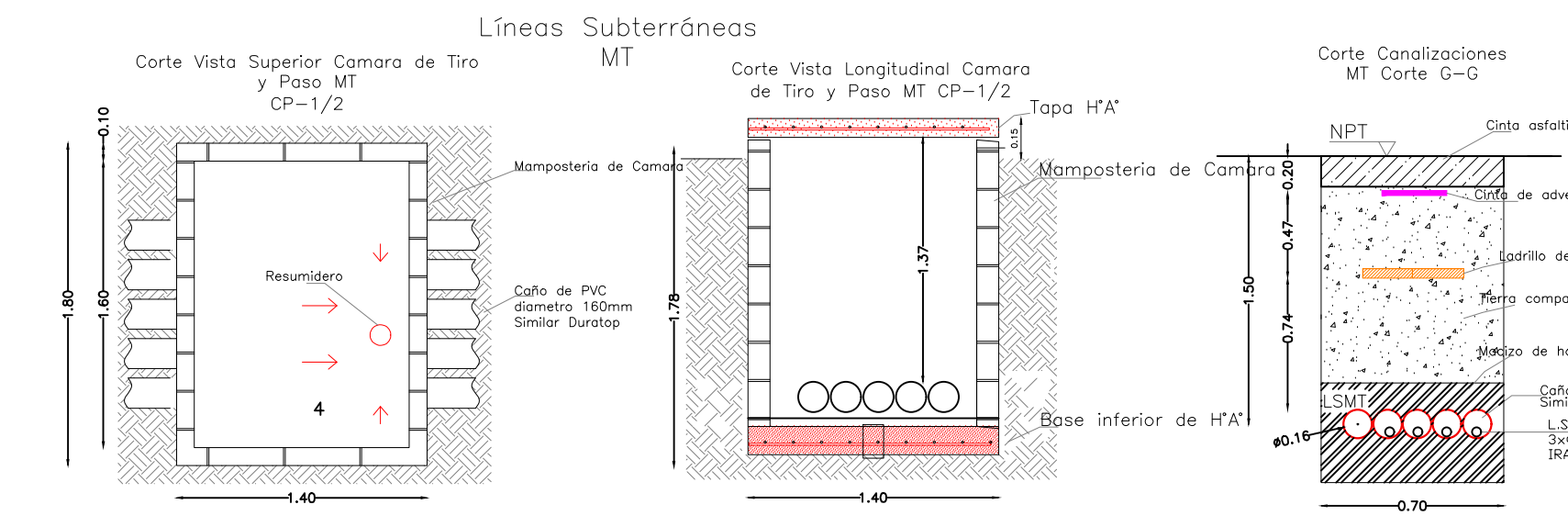
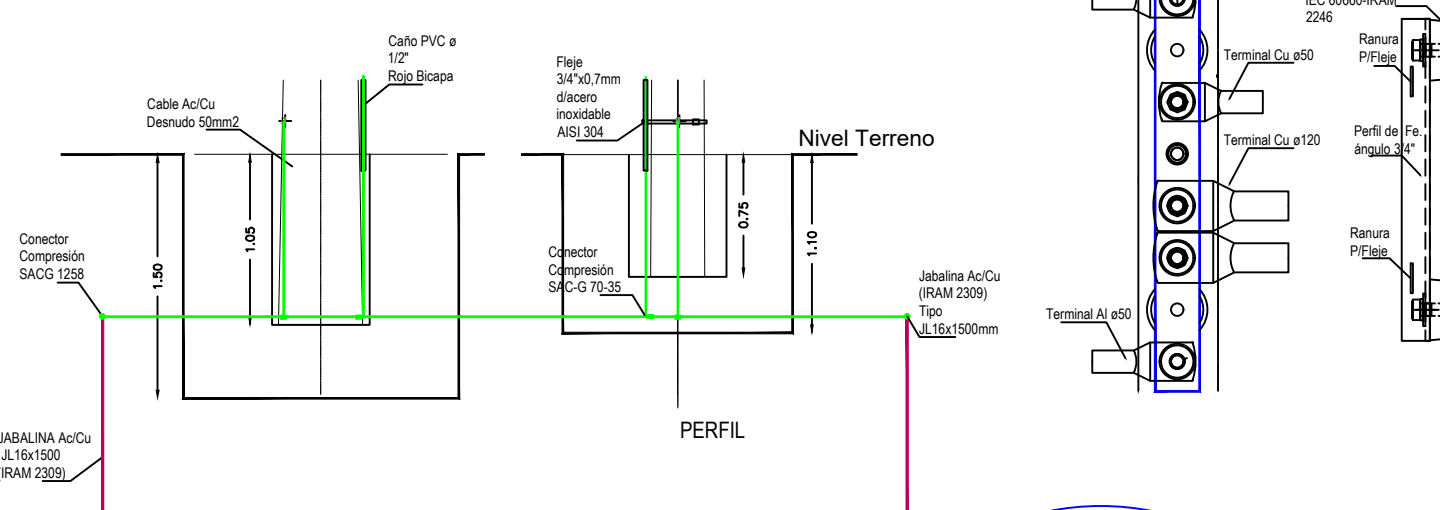
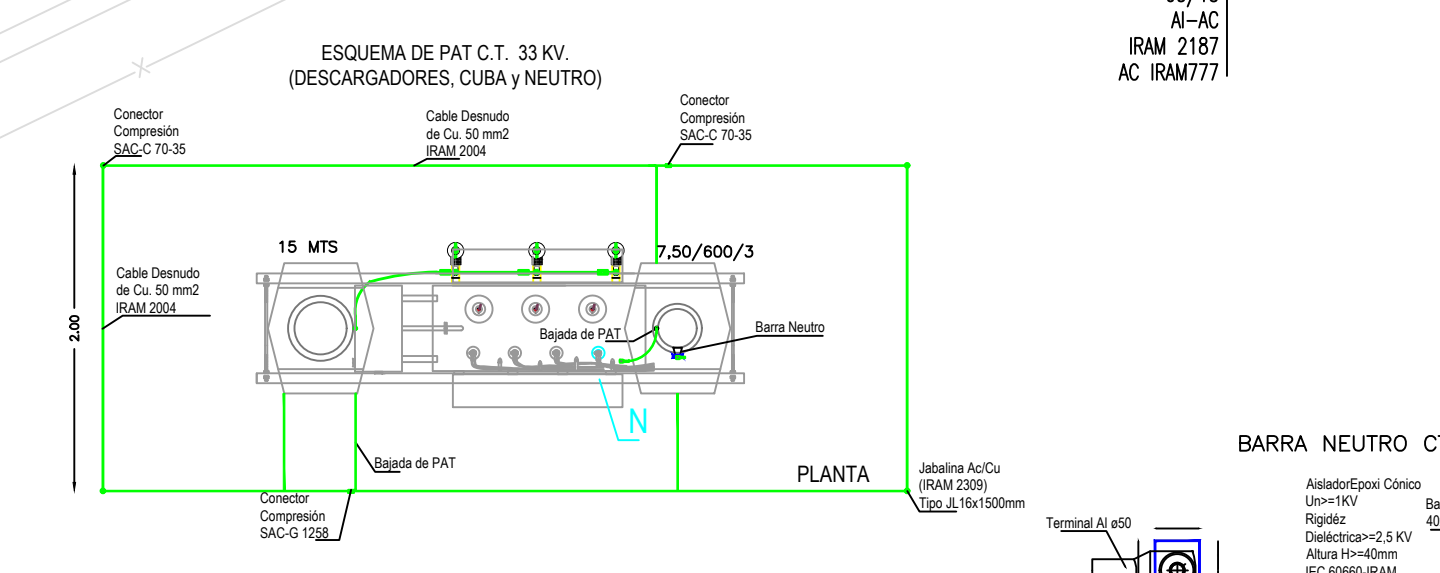
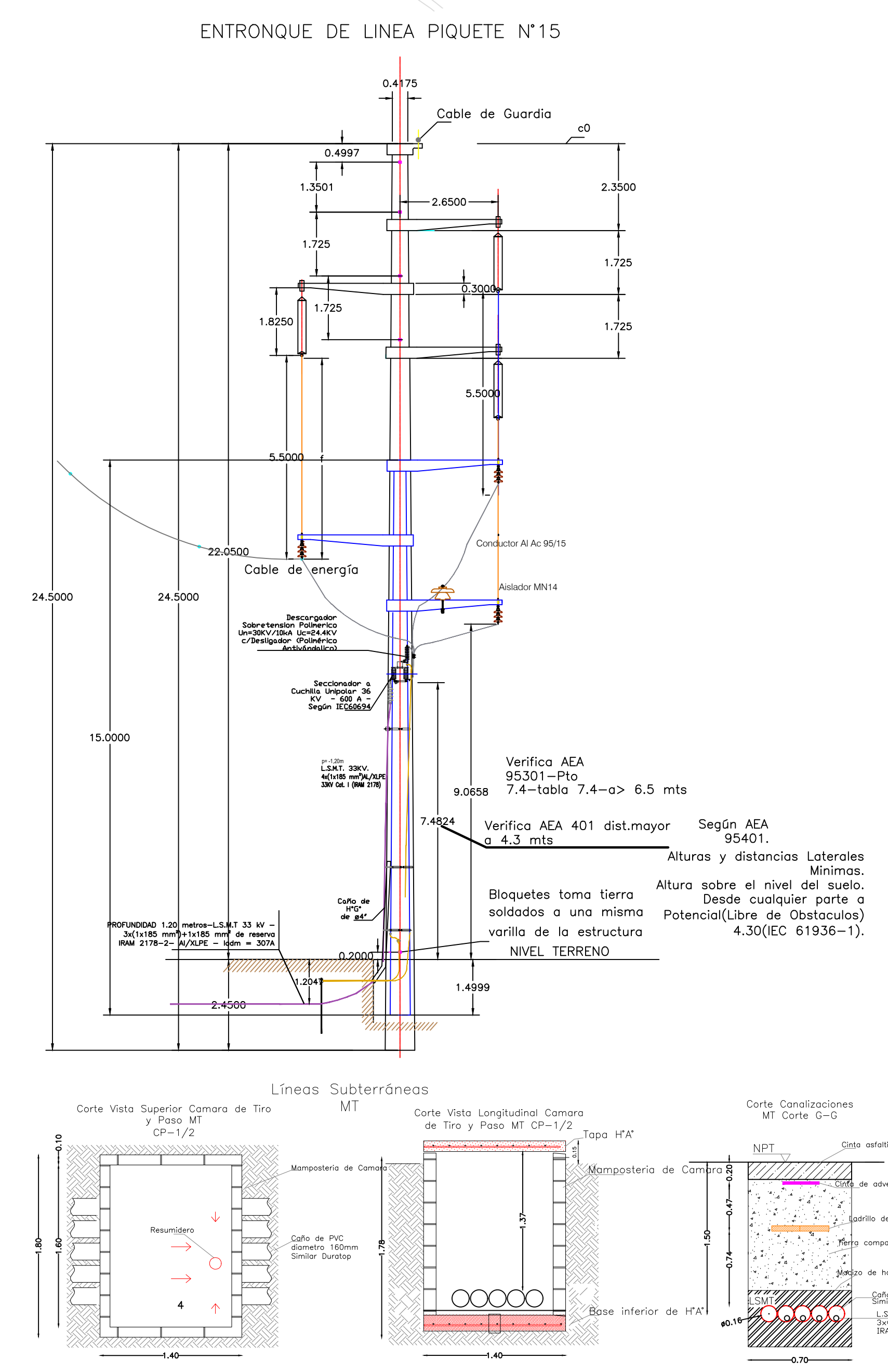
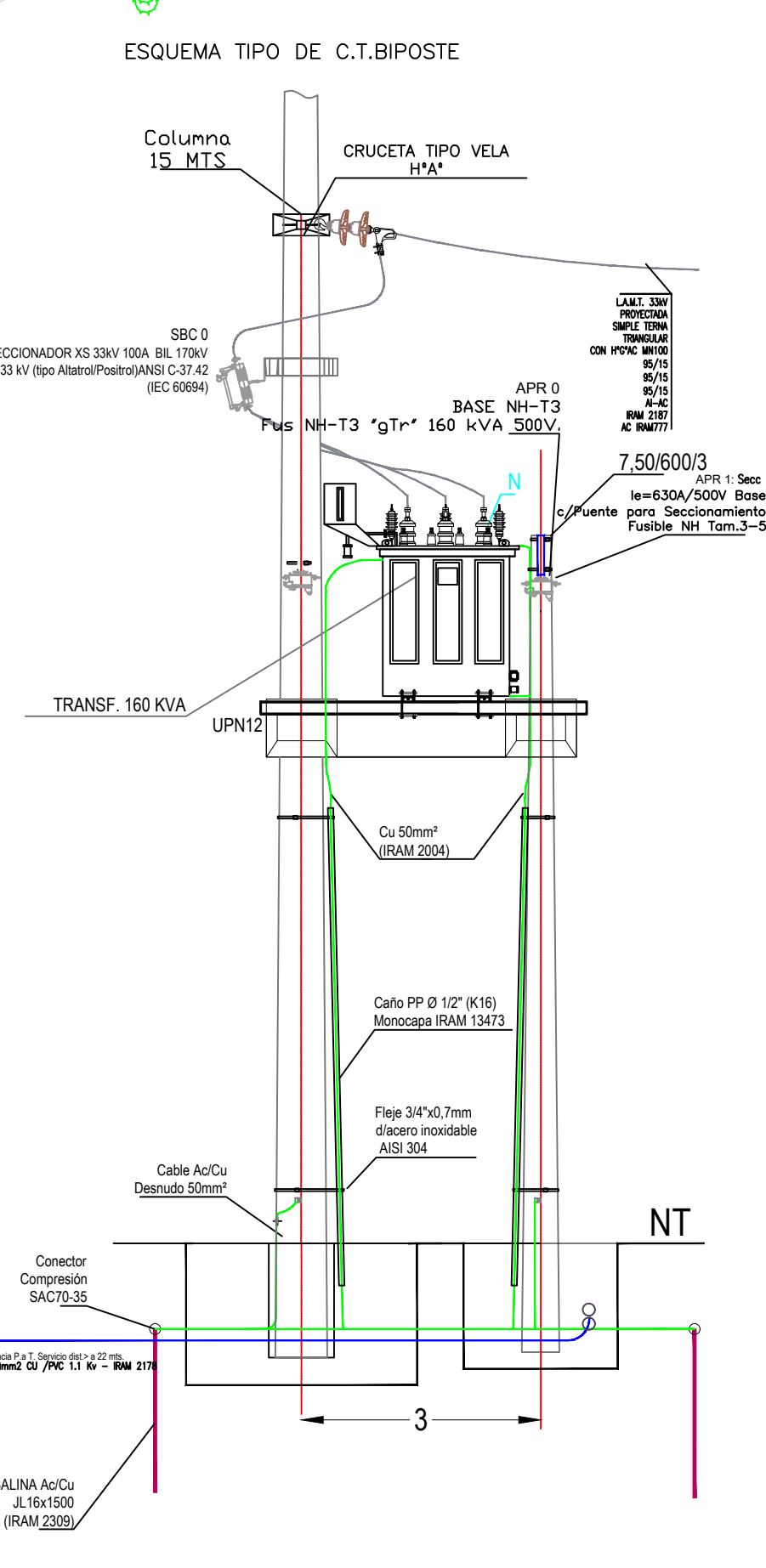
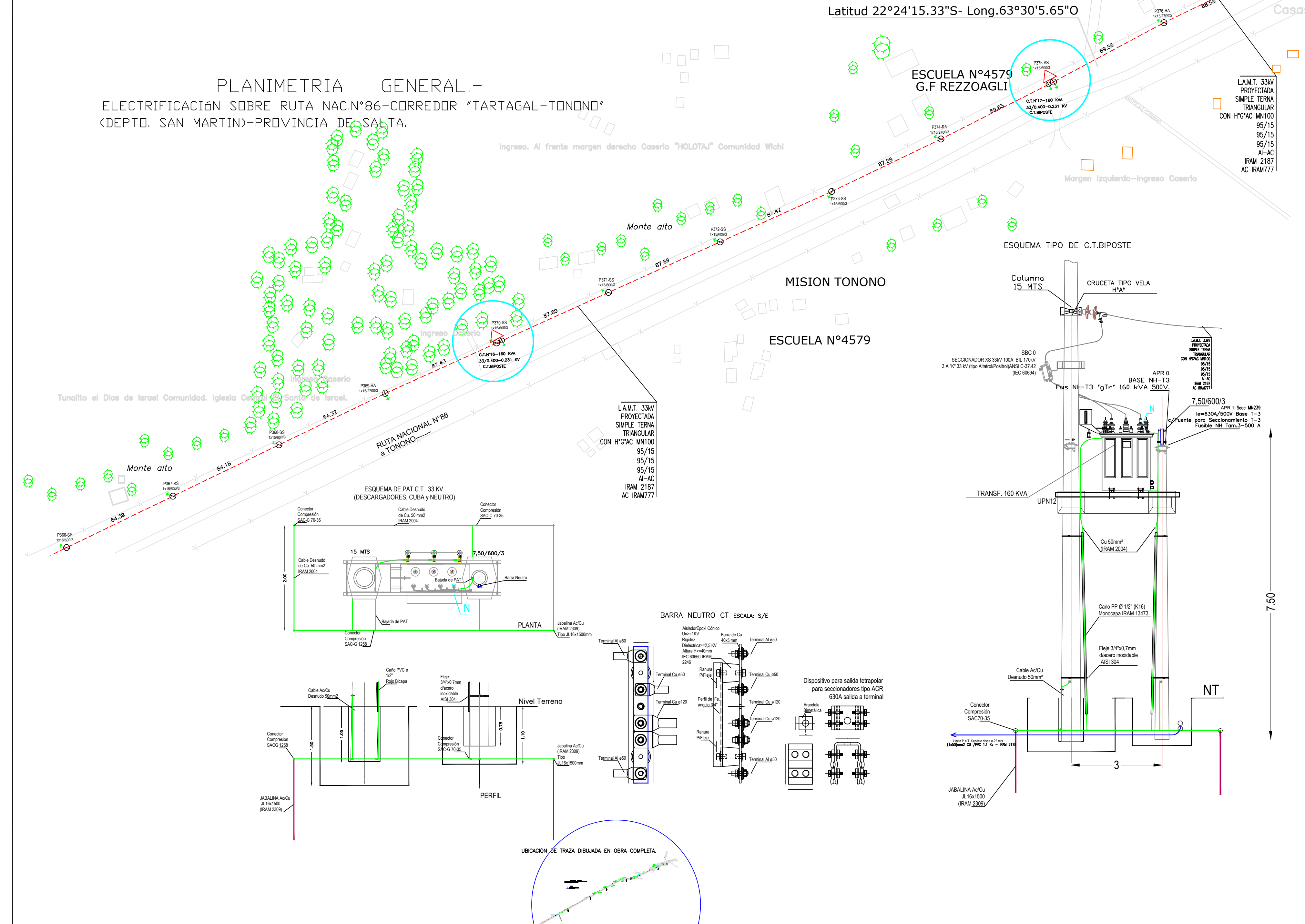
L.A.M.T. 33W
PROYECTADA
SIMPLE TERNA
TRIANGULAR
CON H.P.C.A.C. M/100
95/15
95/15
95/15
A-C
R.M. 2187
A.C. R.M.7771

L.A.M.T. 33W
PROYECTADA
SIMPLE TERNA
TRIANGULAR
CON H.P.C.A.C. M/100
95/15
95/15
95/15
A-C
R.M. 2187
A.C. R.M.7771

NOTA PARA EL REPLANTEO DE OBRA:
Dado que en ciertos puntos de la línea existen algunas construcciones ubicadas dentro de la "Zona de Camino" (indicada en el gráfico), y visto el criterio consultado con la Unidad Nacional de Urbanismo y Vivienda de la Provincia de Salta, se deberán coordinar con estos organismos y otros intervinientes (Direcc. Gral. de Inmuebles, Municipalidad y otros), las acciones a realizarse en las zonas de conflictos, teniendo en cuenta también lo especificado en AEA 95301, punto 6.2.3 "Emplazamiento de las estructuras" y punto 9.3 para las restricciones establecidas en la Franja de Servidumbre de la línea.

DIU. (EDSA) PROYECTO DU		PREVISADO (EDSA)	INSPECCIÓN DE OBRA (EDSA)
PROYECTO:		DIRECCIÓN DE OBRA:	
COPAPA - LEY 4581 - HABILITACIÓN PROFESIONAL		COPAPA - LEY 7468 - VERIFICACIÓN	
		GERENCIA DE PROYECTOS, OBRAS Y MANTENIMIENTO N.º 5-35	
OBJETO: PROYECTO: CONTROL: FECHA: EBOJAS:	CORRA ELECTRIFICACIÓN RURAL SOBRE RUTA NACIONAL 86-DESDE LA CIUDAD DE TARTAGAL HASTA PARQUE TONONDO-CERTIFICADO DE FACTIBILIDAD DE N.º 8465/12- E301021060191-IND. 5334378.		COMENTARIOS: REEMPLAZADO A: REEMPLAZADO POR: REVISADO: APROBADO:
EBOJAS 1:1500		LÍNEA DE MEDIA TENSIÓN 33 KV.- PLANO 7 DE 8	

PLANIMETRIA GENERAL.-
ELECTRIFICACIÓN SOBRE RUTA NAC.º 86 - CORREDOR TARTAGAL-TONONÓ (DEPTO. SAN MARTÍN - PROVINCIA DE SALTA)



NOTA PARA EL REPLANTEO DE OBRAS:
Dado que en ciertos puntos de la línea existen algunos construcciones ubicadas dentro de la "Zona de Camino" (indicado en el gráfico), y visto el criterio consultado con la Visión Nacional de ubicar el eje de la línea a 3m hacia dentro del borde de dicha "Zona de Camino", se deberán coordinar con estos organismos y otros intervinientes (Direcc. Gral. de Inmuebles, Municipales y otros), las acciones a realizarse en las zonas de conflictos, teniendo en cuenta también lo especificado en AEA 9500, punto 6.2.3 "emplazamiento de las estructuras" y punto 9.3 para las restricciones establecidas en la Franja de Servidumbre de la línea.

DIU. (EESA)	PREVISO (EESA)	INSPECCIÓN DE OBRA (EESA)															
PROYECTO DU																	
PROYECTO:	DIRECCIÓN DE OBRA:																
COPAPA - LEY 4591 - HABILITACIÓN PROFESIONAL	COPAPA - LEY 7469 - VERIFICACIÓN																
<table border="1"> <tr> <td>INICIO</td> <td>GERENCIA DE PROYECTOS, OBRAS Y M.N. S-3</td> <td>COMENTARIO:</td> </tr> <tr> <td>PROYECTO</td> <td>CORRECCIÓN DE LA RUTA NACIONAL N°86-DEDE LA CIUDAD DE TARTAGAL HASTA PARANÁ TONONÓ-CERTIFICADO DE FACTIBILIDAD SEC. N° 5463/12-</td> <td>REEMPLAZA A:</td> </tr> <tr> <td>COMPROBADO</td> <td></td> <td>REEMPLAZADO POR:</td> </tr> <tr> <td>FECHA</td> <td>E301021060191-Nº 5334378.</td> <td>REVISADO:</td> </tr> <tr> <td>ESCALA</td> <td>1:1500</td> <td>LINEA DE MEDIA TENSION 33 kV- PLANO 8 DE 8</td> </tr> </table>			INICIO	GERENCIA DE PROYECTOS, OBRAS Y M.N. S-3	COMENTARIO:	PROYECTO	CORRECCIÓN DE LA RUTA NACIONAL N°86-DEDE LA CIUDAD DE TARTAGAL HASTA PARANÁ TONONÓ-CERTIFICADO DE FACTIBILIDAD SEC. N° 5463/12-	REEMPLAZA A:	COMPROBADO		REEMPLAZADO POR:	FECHA	E301021060191-Nº 5334378.	REVISADO:	ESCALA	1:1500	LINEA DE MEDIA TENSION 33 kV- PLANO 8 DE 8
INICIO	GERENCIA DE PROYECTOS, OBRAS Y M.N. S-3	COMENTARIO:															
PROYECTO	CORRECCIÓN DE LA RUTA NACIONAL N°86-DEDE LA CIUDAD DE TARTAGAL HASTA PARANÁ TONONÓ-CERTIFICADO DE FACTIBILIDAD SEC. N° 5463/12-	REEMPLAZA A:															
COMPROBADO		REEMPLAZADO POR:															
FECHA	E301021060191-Nº 5334378.	REVISADO:															
ESCALA	1:1500	LINEA DE MEDIA TENSION 33 kV- PLANO 8 DE 8															



República Argentina - Poder Ejecutivo Nacional
1983/2023 - 40 AÑOS DE DEMOCRACIA

Hoja Adicional de Firmas
Informe gráfico

Número:

Referencia: TONONO - Planos - Vistas LMT 5 a 8

El documento fue importado por el sistema GEDO con un total de 4 pagina/s.