



Co.S.A.ySa. Compañía Salteña de Agua y Saneamiento S.A.

Salta, 13 de Diciembre de 2021

Ingeniera  
**VERONICA VUISTAZ**  
Tel: (0387) 154108430  
Salta Capital.-

**Ref.:** Solicitud N° 7141, Solicitud de información s/  
ubicación de Redes Agua Potable y Cloaca –  
Obra Eléctrica, Tartagal, Salta.-----

De nuestra consideración:

En respuesta a nota de referencia, nos dirigimos a Ud. a fin de informarle sobre cañerías existentes en la zona indicada en su presentación por Obra **"LINEA DE MEDIA TENSION TARTAGAL - TONONO"** de la Localidad de Tartagal, Provincia de Salta.

A tales efectos se remite planos en formato PDF de redes que contienen datos relacionados a nuestros servicios, entre ellos trazas de las redes de *Agua Potable* y *Cloaca*, así como materiales y diámetros correspondientes. Se informa que la profundidad promedio de las Redes de Agua es de 0,90 metros. Las Conexiones Domiciliarias de Agua se encuentran a una profundidad promedio de 0,20 metros, y de Cloaca a 0,60 metros entre el cordón de vereda y la línea municipal.

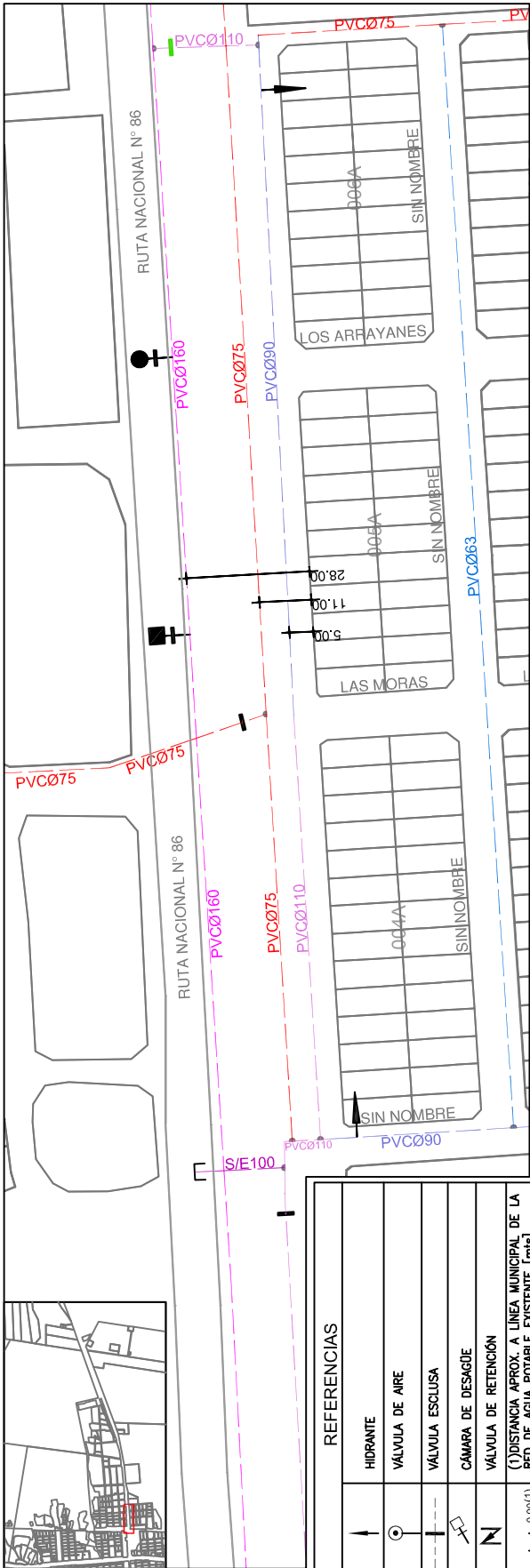
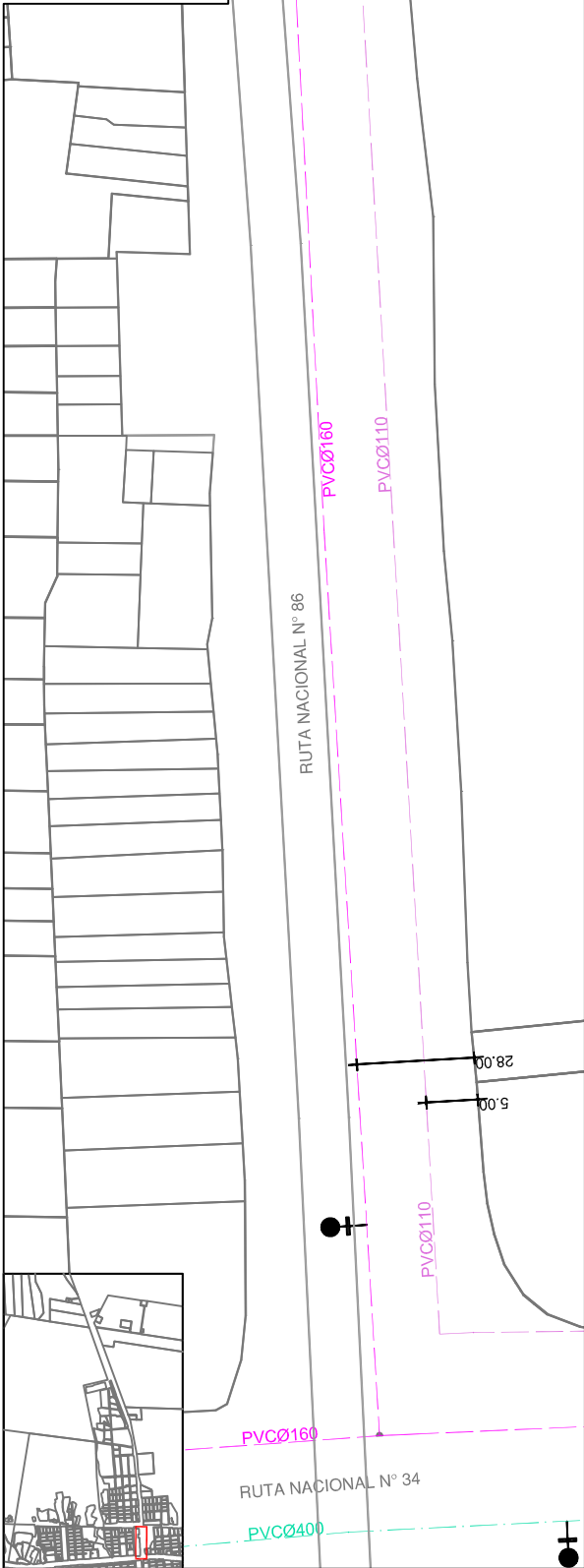
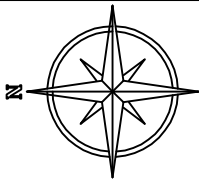
Asimismo, le comunicamos que la información suministrada es aproximada y requiere verificación in situ; por lo que podrá solicitar la presencia de personal de Operaciones, al teléfono 0387-154679697, **Sr. Alfonso Ojeda**, a efectos de tomar precauciones respecto de las instalaciones a nuestro cargo.

Por otra parte, resulta necesario comunicarle que la información suministrada se realiza al solo efecto de tenerla en cuenta para el análisis de interferencias y no garantiza la disponibilidad de los servicios.

***En caso de rotura de algunas de las cañerías y/o de conexiones domiciliarias, le notificamos que deberá informar a nuestra Empresa en forma inmediata, quedando a su exclusivo cargo la reparación como también todos los daños y perjuicios que pudiera ocasionar. Asimismo, le comunicamos que nuestro personal debe estar presente en los trabajos de reparación que se realicen a fin de verificar su correcta ejecución.***

Sin otro particular, saludamos a Ud. atentamente.

Ing. MARIEL SANCHEZ  
JEFA DPTO. FACTIBILIDAD Y DES. OPERACIONAL  
Aguas del Norte - CoSAySa

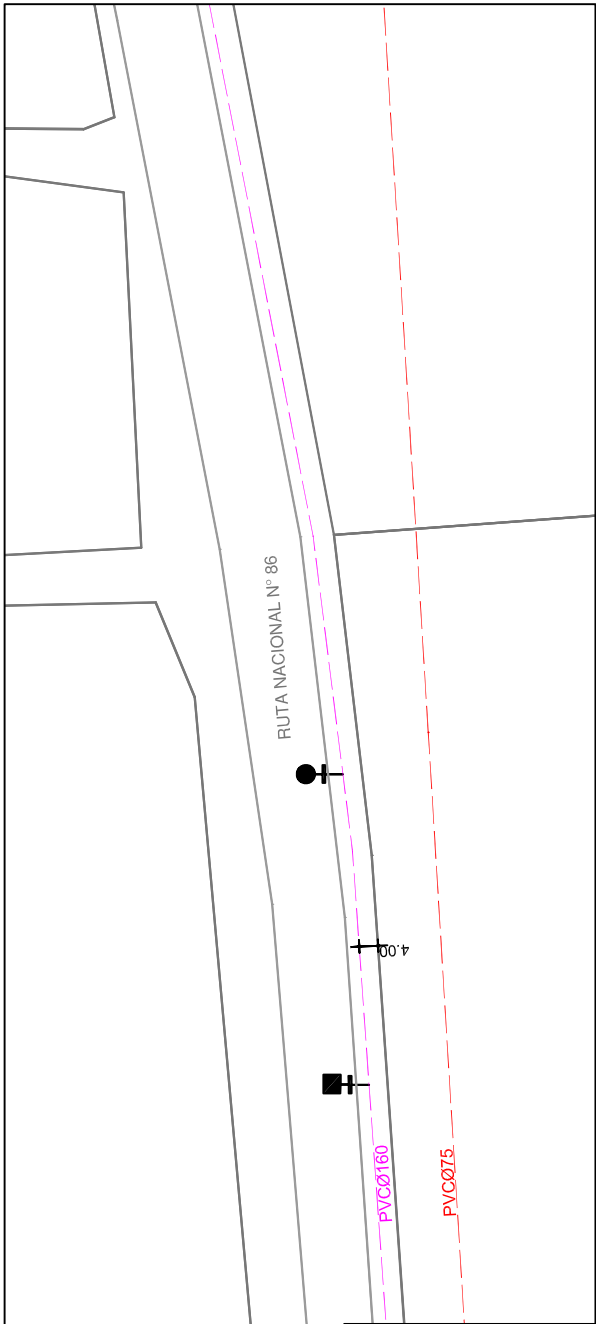
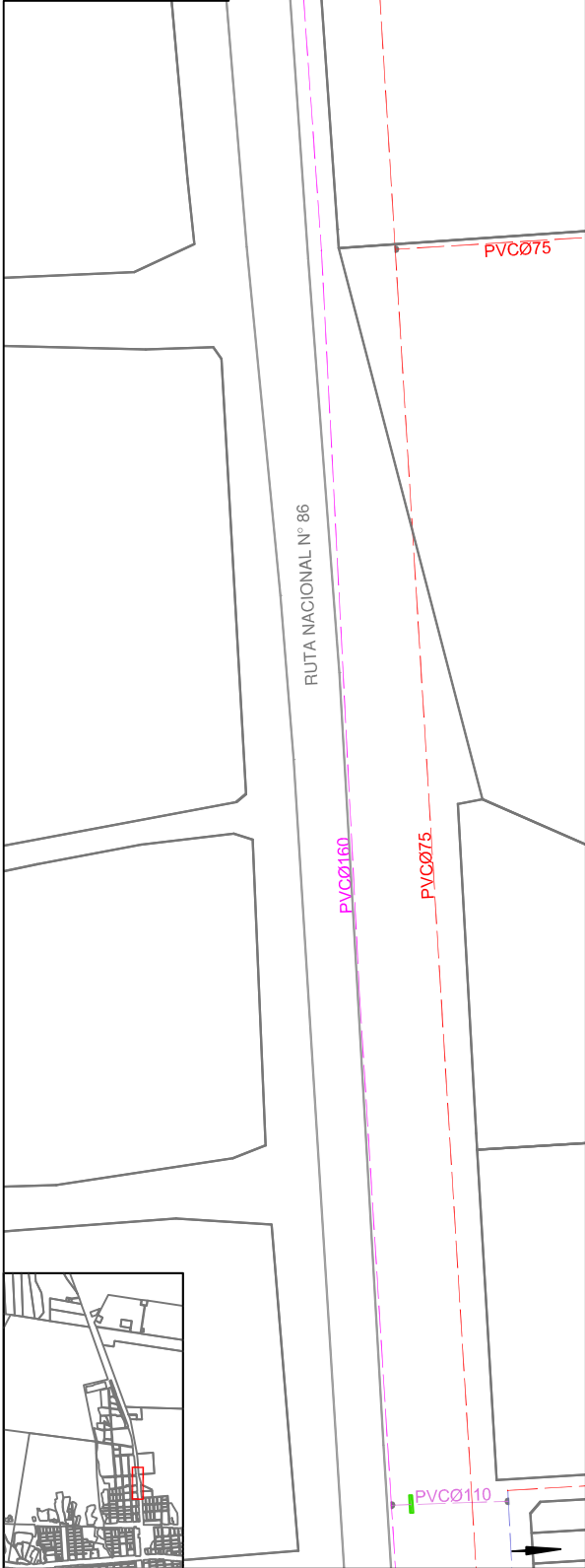
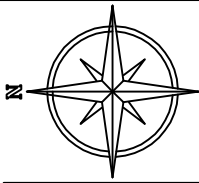


NOTA: Por la presente, le notificamos que al momento de iniciar los trabajos deben realizarse sondeos previos en el terreno para localizar las redes de la Infraestructura en servicio, a los fines de verificar la información suministrada y tomar como referencia esa información para la ejecución de los trabajos. Asimismo deberá solicitar la presencia del Supervisor de Operaciones al Tel.: 387-4347419, a fin de tomar todas las precauciones respecto de las instalaciones a nuestro cargo. En caso de rotura de algunas de las cañerías o conexiones domiciliarias, la reparación es a su exclusivo cargo.

| REFERENCIAS |   |
|-------------|---|
|             | HIDRANTE  |
|             | VALVULA DE AIRE   |
|             | VALVULA ESCLUSA   |
|             | CÁMARA DE DESGÜE  |
|             | VALVULA DE RETENCIÓN  |
|             | (1)DISTANCIA APROX. A LINEA MUNICIPAL DE LA RED DE AGUA POTABLE EXISTENTE [mts] |
|             | (2)PROFUNDIDAD DE LA CAÑERA   |
|             | CAÑERIAS EXISTENTES-DISTRIBUIDORAS  |
|             | CAÑERIAS EXISTENTES-ACUEDUCTOS-IMPULSIONES                                      |
|             | CAÑERIAS NO RECEPCIONADAS   |

## INFORME DE AGUA

|  |  |   |   |                                     |                |                |
|--|--|---|---|-------------------------------------|----------------|----------------|
| Gerencia:<br><b>SERVICIO</b><br>Departamento:<br><b>FACTIBILIDAD Y DESARROLLO OPERACIONAL</b><br>informe realizado por:<br><b>FACTIBILIDAD Y DESARROLLO OPERACIONAL</b><br>Visado por:<br><b>Ing. Civil Mariel Sanchez</b><br>Cad:<br>male | Título:<br><b>UBICACION DE REDES DE AGUA EXISTENTES</b><br>LOCALIDAD: TARGATAGL - SALTA<br>SOLICITUD N° 7141 SOLICITA: ING. VERONICA VUISTAZ | Codificación:<br>AG 2 - -<br>Tipología / Género | Ubicación:<br>TAR 202<br>Unidad Operativa / N°Localidad | Fecha Actualización:<br>13-Dic-2021 | Escalas:<br>-- | Plano N°:<br>1 |
| Nombre Archivo: SP 7141-ag.dwg   |  |   |   |                                     |                |                |



**NOTA:** Por la presente, le notificamos que al momento de iniciar los trabajos deben realizarse sondeos previos en el terreno para localizar las redes de la Infraestructura en servicio, a los fines de verificar la información suministrada y tomar como referencia esa información para la ejecución de los trabajos. Asimismo deberá solicitar la presencia del Supervisor de Operaciones al Tel.: 387-4347419, a fin de tomar todas las precauciones respecto de las instalaciones a nuestro cargo. En caso de rotura de algunas de las cañerías o conexiones domiciliarias, la reparación es a su exclusivo cargo.

| REFERENCIAS |   |
|-------------|---|
|             | HIDRANTE  |
|             | VALVULA DE AIRE   |
|             | VALVULA ESCLUSA   |
|             | CÁMARA DE DESAGÜE   |
|             | VALVULA DE RETENCIÓN  |
|             | (1)DISTANCIA APROX. A LINEA MUNICIPAL DE LA RED DE AGUA POTABLE EXISTENTE [mts] |
|             | (2)PROFUNDIDAD DE LA CAÑERIA  |
|             | CAÑERIAS EXISTENTES-DISTRIBUIDORAS  |
|             | CAÑERIAS EXISTENTES-ACUEDUCTOS-IMPULSIONES                                      |
|             | CAÑERIAS NO RECEPCIONADAS   |

## INFORME DE AGUA

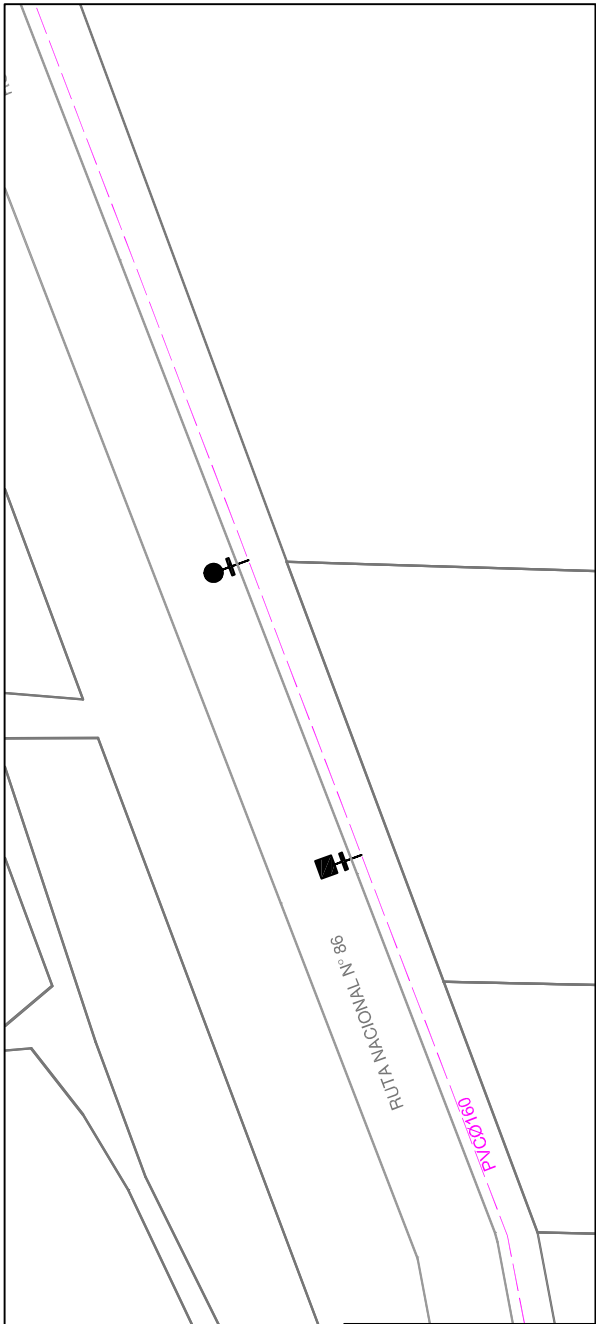
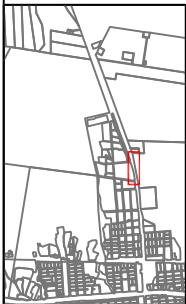
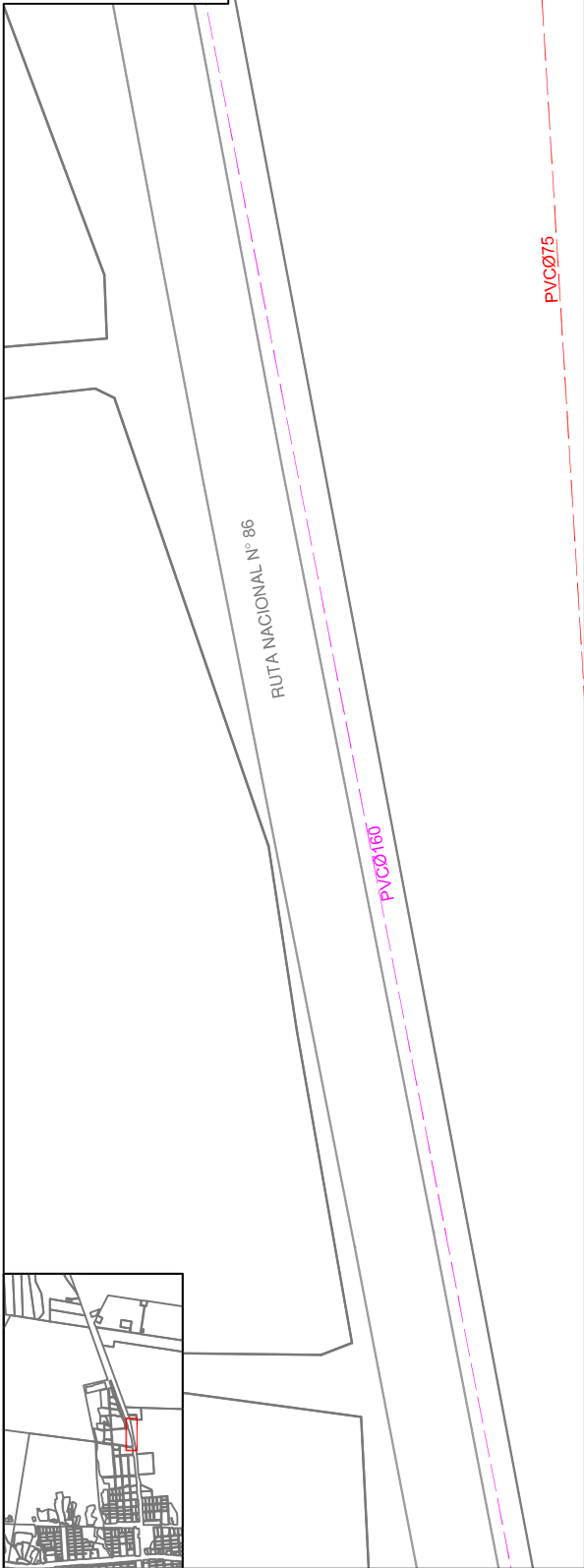
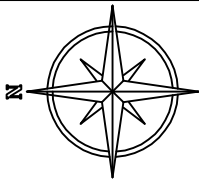
Gerencia:  
**SERVICIO**  
Departamento:  
**FACTIBILIDAD Y DESARROLLO OPERACIONAL**  
informe realizado por:  
**FACTIBILIDAD Y DESARROLLO OPERACIONAL**  
Visado por:  
**Ing. Civil Mariel Sanchez**  
Cad:  
**male**

**Título:**  
**UBICACION DE REDES DE AGUA EXISTENTES**  
**LOCALIDAD: TARGATAGL - SALTA**  
**SOLICITUD N° 7141 SOLICITA: ING. VERONICA VUISTAZ**

|                    |            |                                |          |           |
|--------------------|------------|--------------------------------|----------|-----------|
| Codificación:      | Ubicación: | Fecha Actualización:           | Escalas: | Plano N°: |
| AG 2 - -           | TAR 202    | 13-Dic-2021                    | --       | 2         |
| Tipología / Género |            | Unidad Operativa / N°Localidad |          |           |

Nombre Archivo: SP 7141-ag.dwg





**NOTA:** Por la presente, le notificamos que al momento de iniciar los trabajos deben realizarse sondeos previos en el terreno para localizar las redes de la Infraestructura en servicio, a los fines de verificar la información suministrada y tomar como referencia esa información para la ejecución de los trabajos. Asimismo deberá solicitar la presencia del Supervisor de Operaciones al Tel.: 387-4347419, a fin de tomar todas las precauciones respecto de las instalaciones a nuestro cargo. En caso de rotura de algunas de las cañerías o conexiones domiciliarias, la reparación es a su exclusivo cargo.

| REFERENCIAS |   |
|-------------|---|
|             | HIDRANTE  |
|             | VÁLVULA DE AIRE   |
|             | VÁLVULA ESCLUSA   |
|             | CÁMARA DE DESGÜE  |
|             | VÁLVULA DE RETENCIÓN  |
|             | (1)DISTANCIA APROX. A LÍNEA MUNICIPAL DE LA RED DE AGUA POTABLE EXISTENTE [mts] |
|             | (2)PROFUNDIDAD DE LA CAÑERA   |
|             | CAÑERÍAS EXISTENTES-DISTRIBUIDORAS  |
|             | CAÑERÍAS EXISTENTES-ACUEDUCTOS-IMPULSIONES                                      |
|             | CAÑERÍAS NO RECEPCIONADAS   |

## INFORME DE AGUA

Gerencia:  
**SERVICIO**  
Departamento:  
**FACTIBILIDAD Y DESARROLLO OPERACIONAL**  
Informe realizado por:  
**FACTIBILIDAD Y DESARROLLO OPERACIONAL**  
Visado por:  
**Ing. Civil Mariel Sanchez**  
Cad:  
**male**

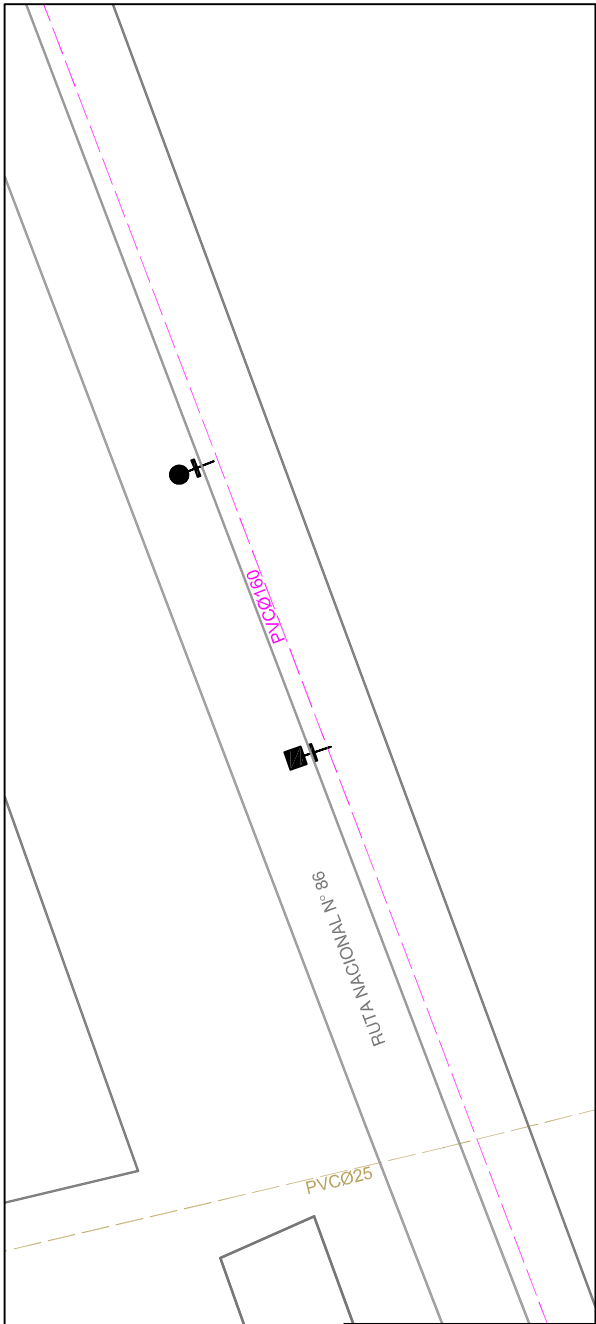
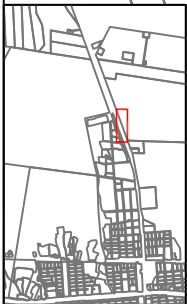
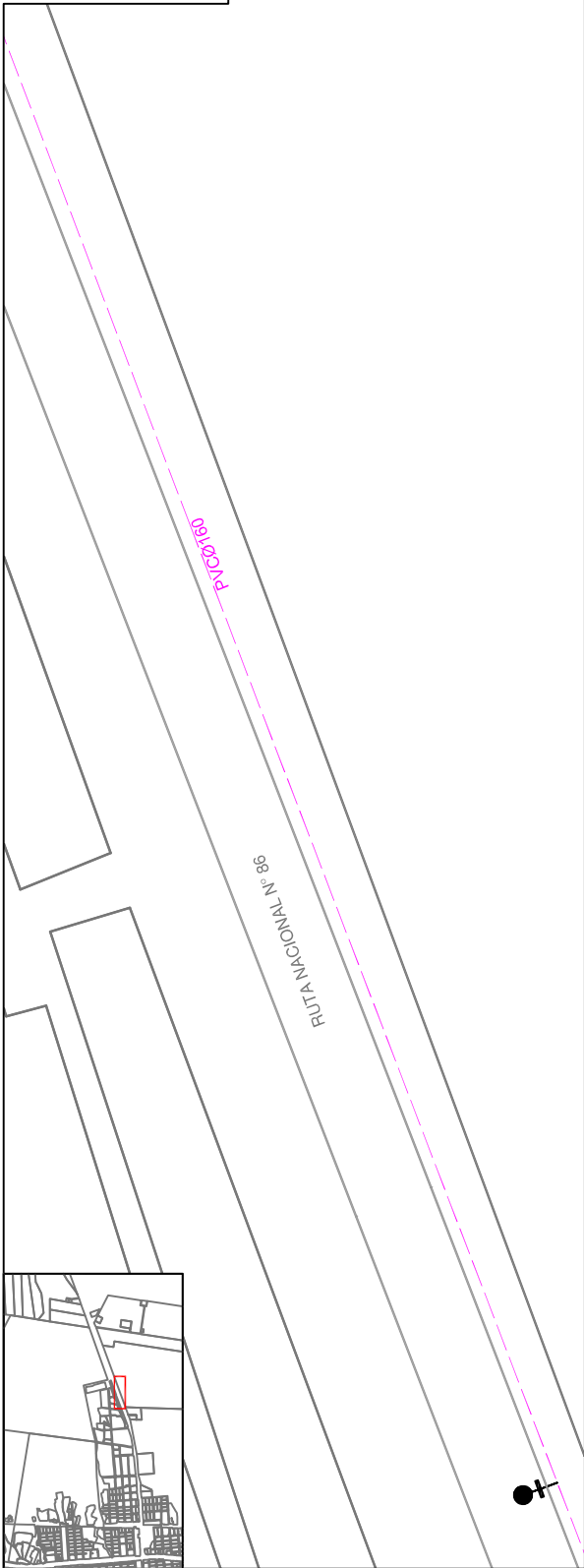
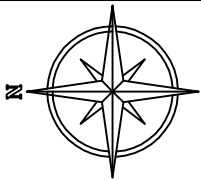
**Título:**  
**UBICACION DE REDES DE AGUA EXISTENTES**  
**LOCALIDAD: TARGATAGL - SALTA**  
**SOLICITUD N° 7141 SOLICITA: ING. VERONICA VUISTAZ**

|                    |            |                                |          |           |
|--------------------|------------|--------------------------------|----------|-----------|
| Codificación:      | Ubicación: | Fecha Actualización:           | Escalas: | Plano N°: |
| AG 2 - -           | TAR 202    | 13-Dic-2021                    | --       | 3         |
| Tipología / Género |            | Unidad Operativa / N°Localidad |          |           |

Nombre Archivo: SP 7141-ag.dwg





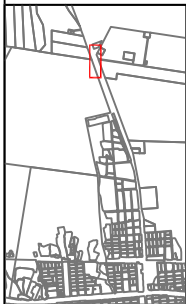
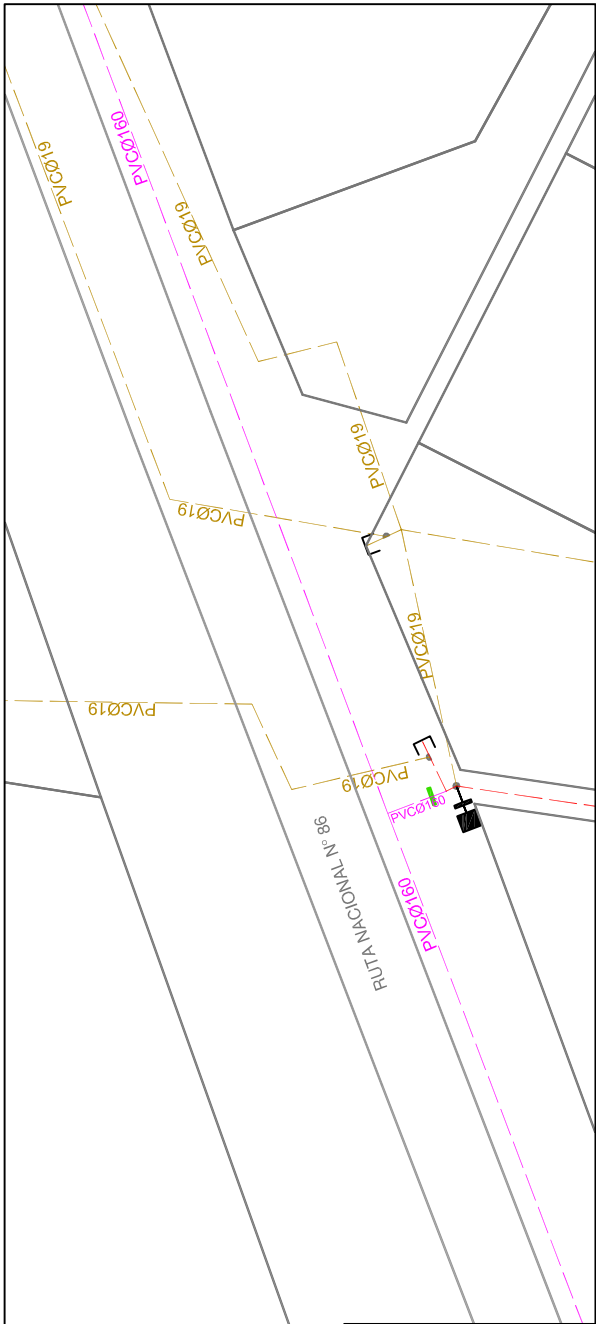
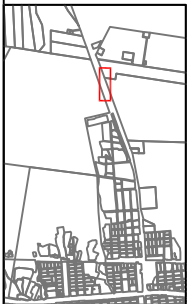
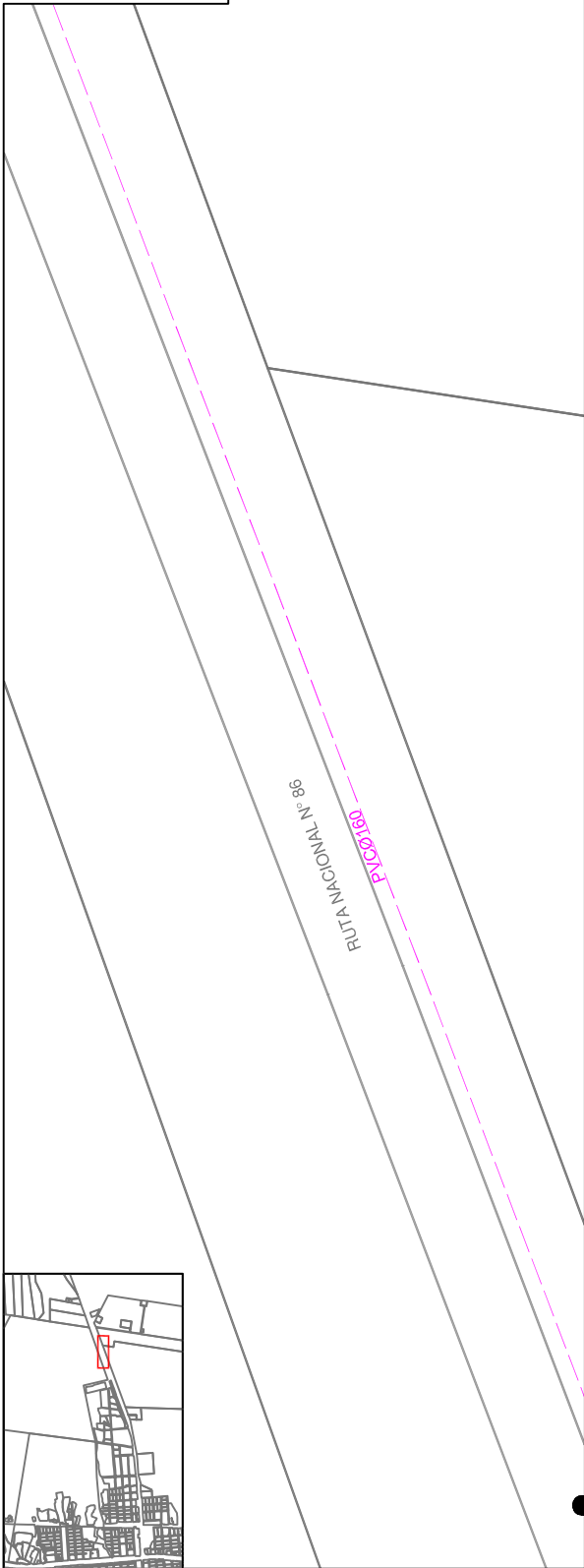
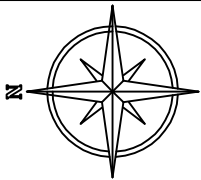


NOTA: Por la presente, le notificamos que al momento de iniciar los trabajos deben realizarse sondeos previos en el terreno para localizar las redes de la Infraestructura en servicio, a los fines de verificar la información suministrada y tomar como referencia esa información para la ejecución de los trabajos. Asimismo deberá solicitar la presencia del Supervisor de Operaciones al Tel.: 387-4347419, a fin de tomar todas las precauciones respecto de las instalaciones a nuestro cargo. En caso de rotura de algunas de las cañerías o conexiones domiciliarias, la reparación es a su exclusivo cargo.

| REFERENCIAS |   |
|-------------|---|
|             | HIDRANTE  |
|             | VÁLVULA DE AIRE   |
|             | VÁLVULA ESCLUSA   |
|             | CÁMARA DE DESGASE   |
|             | VÁLVULA DE RETENCIÓN  |
|             | (1)DISTANCIA APROX. A LINEA MUNICIPAL DE LA RED DE AGUA POTABLE EXISTENTE [mts] |
|             | (2)PROFUNDIDAD DE LA CAÑERA   |
|             | CAÑERIAS EXISTENTES-DISTRIBUIDORAS  |
|             | CAÑERIAS EXISTENTES-ACUEDUCTOS-IMPULSIONES                                      |
|             | CAÑERIAS NO RECEPCIONADAS   |

## INFORME DE AGUA

|   |   |
|---|---|
| Gerencia:<br><b>SERVICIO</b><br>Departamento:<br><b>FACTIBILIDAD Y DESARROLLO OPERACIONAL</b><br>informe realizado por:<br><b>FACTIBILIDAD Y DESARROLLO OPERACIONAL</b><br>Visado por:<br><b>Ing. Civil Mariel Sanchez</b><br>Cad:<br><b>male</b> | <b>Título:</b><br><b>UBICACION DE REDES DE AGUA EXISTENTES</b><br><b>LOCALIDAD: TARGATAGL - SALTA</b><br><b>SOLICITUD N° 7141 SOLICITA: ING. VERONICA VUISTAZ</b><br>Codificación: <b>AG 2 - -</b> Ubicación: <b>TAR 202</b> Fecha Actualización: <b>13-Dic-2021</b> Escalas: <b>--</b> Plano N°: <b>4</b><br>Tipología / Género    Unidad Operativa / N°Localidad<br>Nombre Archivo: <b>SP 7141-ag.dwg</b> |
|---|---|



**NOTA:** Por la presente, le notificamos que al momento de iniciar los trabajos deben realizarse sondeos previos en el terreno para localizar las redes de la Infraestructura en servicio, a los fines de verificar la información suministrada y tomar como referencia esa información para la ejecución de los trabajos. Asimismo deberá solicitar la presencia del Supervisor de Operaciones al Tel.: 387-4347419, a fin de tomar todas las precauciones respecto de las instalaciones a nuestro cargo. En caso de rotura de algunas de las cañerías o conexiones domiciliarias, la reparación es a su exclusivo cargo.

| REFERENCIAS |   |
|-------------|---|
|             | HIDRANTE  |
|             | VALVULA DE AIRE   |
|             | VALVULA ESCLUSA   |
|             | CÁMARA DE DESGÜE  |
|             | VALVULA DE RETENCIÓN  |
|             | (1)DISTANCIA APROX. A LINEA MUNICIPAL DE LA RED DE AGUA POTABLE EXISTENTE [mts] |
|             | (2)PROFUNDIDAD DE LA CAÑERA   |
|             | CAÑERIAS EXISTENTES-DISTRIBUIDORAS  |
|             | CAÑERIAS EXISTENTES-ACUEDUCTOS-IMPULSIONES                                      |
|             | CAÑERIAS NO RECEPCIONADAS   |

## INFORME DE AGUA

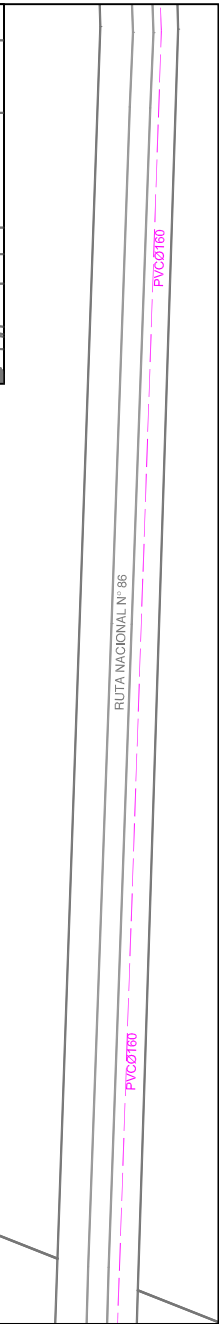
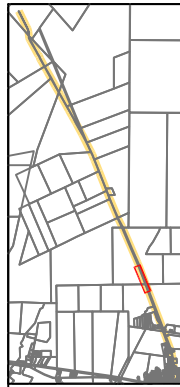
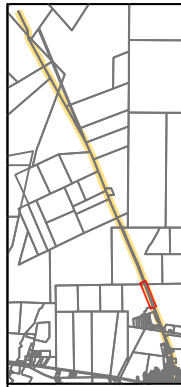
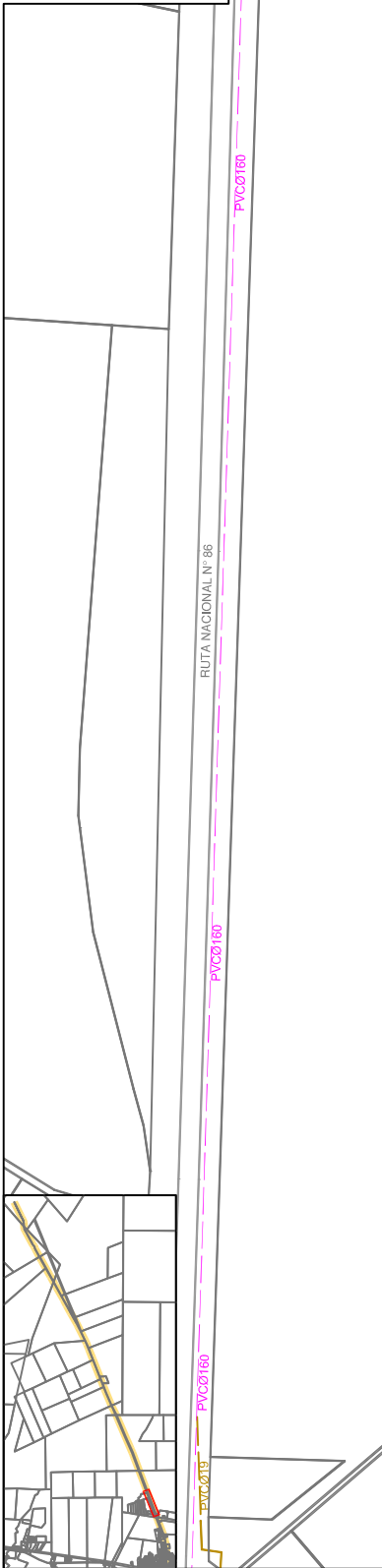
Gerencia:  
**SERVICIO**  
Departamento:  
**FACTIBILIDAD Y DESARROLLO OPERACIONAL**  
Informe realizado por:  
**FACTIBILIDAD Y DESARROLLO OPERACIONAL**  
Visado por:  
**Ing. Civil Mariel Sanchez**  
Cad:  
**male**

Título:  
**UBICACION DE REDES DE AGUA EXISTENTES**  
**LOCALIDAD: TARGATAGL - SALTA**  
**SOLICITUD N° 7141 SOLICITA: ING. VERONICA VUISTAZ**

Codificación: **AG 2 - -** Ubicación: **TAR 202** Fecha Actualización: **13-Dic-2021** Escalas: **--** Plano N°: **5**

Nombre Archivo: SP 7141-ag.dwg





**NOTA:** Por la presente, le notificamos que al momento de iniciar los trabajos deben realizarse sondeos previos en el terreno para localizar las redes de la Infraestructura en servicio, a los fines de verificar la información suministrada y tomar como referencia esa información para la ejecución de los trabajos. Asimismo deberá solicitar la presencia del Supervisor de Operaciones al Tel.: 387-4347419, a fin de tomar todas las precauciones respecto de las instalaciones a nuestro cargo. En caso de rotura de algunas de las cañerías o conexiones domiciliarias, la reparación es a su exclusivo cargo.

| REFERENCIAS |   |
|-------------|---|
|             | HIDRANTE  |
|             | VALVULA DE AIRE   |
|             | VALVULA ESCLUSA   |
|             | CÁMARA DE DESGÜE  |
|             | VALVULA DE RETENCIÓN  |
|             | (1)DISTANCIA APROX. A LINEA MUNICIPAL DE LA RED DE AGUA POTABLE EXISTENTE [mts] |
|             | (2)PROFUNDIDAD DE LA CAÑERA   |
|             | CAÑERIAS EXISTENTES-DISTRIBUIDORAS  |
|             | CAÑERIAS EXISTENTES-ACUEDUCTOS-IMPULSIONES                                      |
|             | CAÑERIAS NO RECEPCIONADAS   |

## INFORME DE AGUA

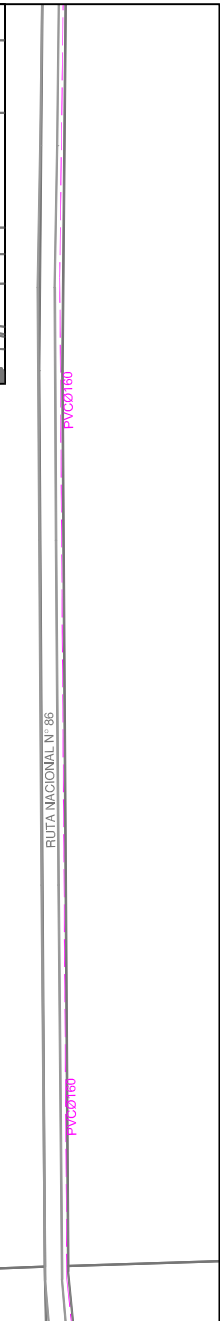
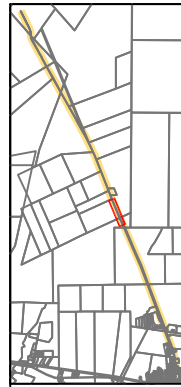
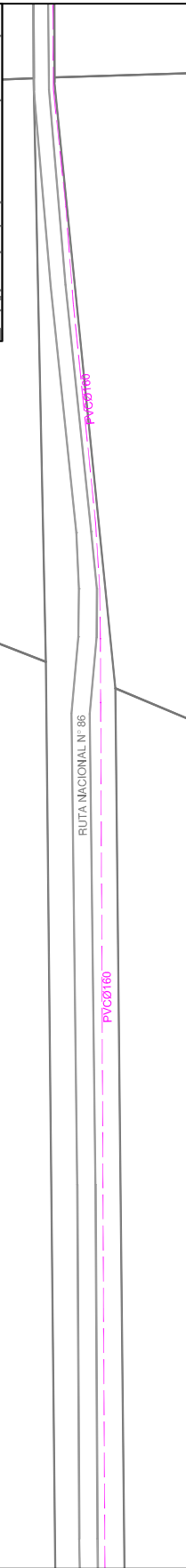
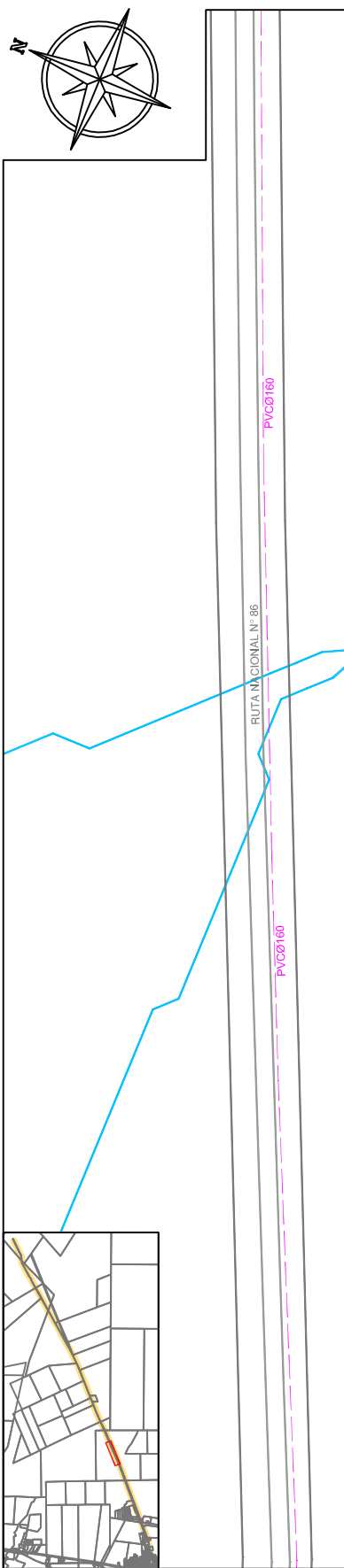
Gerencia:  
**SERVICIO**  
Departamento:  
**FACTIBILIDAD Y DESARROLLO OPERACIONAL**  
Informe realizado por:  
**FACTIBILIDAD Y DESARROLLO OPERACIONAL**  
Visado por:  
**Ing. Civil Mariel Sanchez**  
Cad:  
**male**

**Título:**  
UBICACION DE REDES DE AGUA EXISTENTES  
**LOCALIDAD:** TARGATAGL - SALTA  
**SOLICITUD N° 7141 SOLICITA:** ING. VERONICA VUISTAZ

|                    |            |                                |          |           |
|--------------------|------------|--------------------------------|----------|-----------|
| Codificación:      | Ubicación: | Fecha Actualización:           | Escalas: | Plano N°: |
| AG 2 - -           | TAR 202    | 13-Dic-2021                    | --       | 6         |
| Tipología / Género |            | Unidad Operativa / N°Localidad |          |           |

Nombre Archivo: SP 7141-ag.dwg





**NOTA:** Por la presente, le notificamos que al momento de iniciar los trabajos deben realizarse sondeos previos en el terreno para localizar las redes de la Infraestructura en servicio, a los fines de verificar la información suministrada y tomar como referencia esa información para la ejecución de los trabajos. Asimismo deberá solicitar la presencia del Supervisor de Operaciones al Tel.: 387-4347419, a fin de tomar todas las precauciones respecto de las instalaciones a nuestro cargo. En caso de rotura de algunas de las cañerías o conexiones domiciliarias, la reparación es a su exclusivo cargo.

| REFERENCIAS |   |
|-------------|---|
|             | HIDRANTE  |
|             | VALVULA DE AIRE   |
|             | VALVULA ESCLUSA   |
|             | CÁMARA DE DESAGÜE   |
|             | VALVULA DE RETENCIÓN  |
|             | (1)DISTANCIA APROX. A LINEA MUNICIPAL DE LA RED DE AGUA POTABLE EXISTENTE [mts] |
|             | (2)PROFUNDIDAD DE LA CAÑERA   |
|             | CAÑERIAS EXISTENTES-DISTRIBUIDORAS  |
|             | CAÑERIAS EXISTENTES-ACUEDUCTOS-IMPULSIONES                                      |
|             | CAÑERIAS NO RECEPCIONADAS   |

## INFORME DE AGUA

Gerencia:  
**SERVICIO**  
Departamento:  
**FACTIBILIDAD Y DESARROLLO OPERACIONAL**  
informe realizado por:  
**FACTIBILIDAD Y DESARROLLO OPERACIONAL**  
Visado por:  
**Ing. Civil Mariel Sanchez**  
Cad:  
**male**

**Título:**  
**UBICACION DE REDES DE AGUA EXISTENTES**  
**LOCALIDAD: TARGATAGL - SALTA**  
**SOLICITUD N° 7141 SOLICITA: ING. VERONICA VUISTAZ**

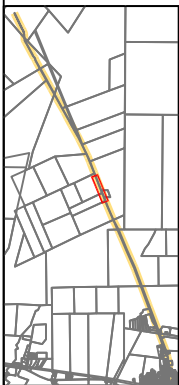
Codificación: **AG 2 - -** Ubicación: **TAR 202** Fecha Actualización: **13-Dic-2021** Escalas: **--** Plano N°: **7**

Tipología / Género: **TAR 202** Unidad Operativa / N°Localidad: **13-Dic-2021**

Nombre Archivo: **SP 7141-ag.dwg**



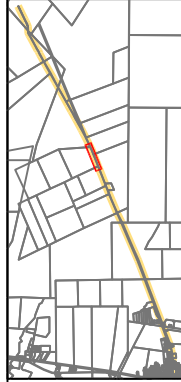




AV  
RUTA NACIONAL N° 86

PVC00180

PVC00180



RUTA NACIONAL N° 86

PVC00180

PVC00180



RUTA NACIONAL N° 86

PVC00180

PVC00180

REFERENCIAS

|   |         |
|---|---------|
| HIDRANTE  | →       |
| VÁLVULA DE AIRE   | ⊙       |
| VÁLVULA ESCLUSA   | ⊥       |
| CÁMARA DE DESGAGE   | ⊕       |
| VÁLVULA DE RETENCIÓN  | N       |
| (1)DISTANCIA APROX. A LINEA MUNICIPAL DE LA RED DE AGUA POTABLE EXISTENTE [mts] | 0.00(1) |
| (2)PROFUNDIDAD DE LA CAÑERA   | 0.00(2) |
| CAÑERIAS EXISTENTES-DISTRIBUIDORAS  | ---     |
| CAÑERIAS EXISTENTES-ACUEDUCTOS-IMPULSIONES                                      | ---     |
| CAÑERIAS NO RECEPCIONADAS   | ---     |

NOTA: Por la presente, le notificamos que al momento de iniciar los trabajos deben realizarse sondeos previos en el terreno para localizar las redes de la Infraestructura en servicio, a los fines de verificar la información suministrada y tomar como referencia esa información para la ejecución de los trabajos. Asimismo deberá solicitar la presencia del Supervisor de Operaciones al Tel.: 387-4347419, a fin de tomar todas las precauciones respecto de las instalaciones a nuestro cargo. En caso de rotura de algunas de las cañerías o conexiones domiciliarias, la reparación es a su exclusivo cargo.

INFORME DE AGUA

|  |
|--|
| Gerencia:<br><b>SERVICIO</b>   |
| Departamento:<br><b>FACTIBILIDAD Y DESARROLLO OPERACIONAL</b>          |
| Informe realizado por:<br><b>FACTIBILIDAD Y DESARROLLO OPERACIONAL</b> |
| Visado por:<br><b>Ing. Civil Mariel Sanchez</b>                        |
| Cad:<br><b>male</b>  |

|   |                       |  |  |                                |  |           |  |
|---|-----------------------|--|--|--------------------------------|--|-----------|--|
| Titulo:<br><b>UBICACION DE REDES DE AGUA EXISTENTES</b> |                       | Fecha Actualización:                                 |  | Escala:                        |  | Plano N°: |  |
| LOCALIDAD: TARGATAGL - SALTA                            |                       | 202  |  | --                             |  | 8         |  |
| SOLICITUD N° 7141 SOLICITA: ING. VERONICA VUISTAZ       |                       | 13-Dic-2021  |  |                                |  |           |  |
| Codificación:<br>AG 2 - -                               | Ubicación:<br>TAR 202 | Tipología / Género<br>Unidad Operativa / N°Localidad |  | Nombre Archivo: SP 7141-ag.dwg |  |           |  |





**NOTA:** Por la presente, le notificamos que al momento de iniciar los trabajos deben realizarse sondeos previos en el terreno para localizar las redes de la Infraestructura en servicio, a los fines de verificar la información suministrada y tomar como referencia esa información para la ejecución de los trabajos. Asimismo deberá solicitar la presencia del Supervisor de Operaciones al Tel.: 387-4347419, a fin de tomar todas las precauciones respecto de las instalaciones a nuestro cargo. En caso de rotura de algunas de las cañerías o conexiones domiciliarias, la reparación es a su exclusivo cargo.

| REFERENCIAS |  |
|-------------|--|
|             | HIDRANTE   |
|             | VALVULA DE AIRE  |
|             | VALVULA ESCLUSA  |
|             | CÁMARA DE DESGÜE   |
|             | VALVULA DE RETENCIÓN   |
|             | (1) DISTANCIA APROX. A LINEA MUNICIPAL DE LA RED DE AGUA POTABLE EXISTENTE [mts] |
|             | (2) PROFUNDIDAD DE LA CAÑERA   |
|             | CAÑERIAS EXISTENTES-DISTRIBUIDORAS   |
|             | CAÑERIAS EXISTENTES-ACUEDUCTOS-IMPULSIONES                                       |
|             | CAÑERIAS NO RECEPCIONADAS  |

## INFORME DE AGUA

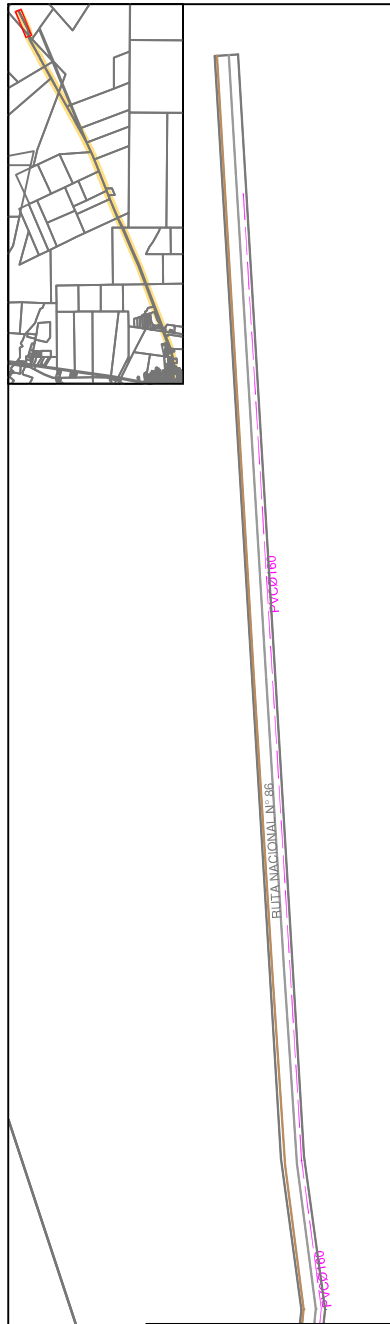
Gerencia:  
**SERVICIO**  
Departamento:  
**FACTIBILIDAD Y DESARROLLO OPERACIONAL**  
Informe realizado por:  
**FACTIBILIDAD Y DESARROLLO OPERACIONAL**  
Visado por:  
**Ing. Civil Mariel Sanchez**  
Cad:  
**male**

**Título:**  
**UBICACION DE REDES DE AGUA EXISTENTES**  
**LOCALIDAD: TARGATAGL - SALTA**  
**SOLICITUD N° 7141 SOLICITA: ING. VERONICA VUISTAZ**

|                    |            |                                |          |           |
|--------------------|------------|--------------------------------|----------|-----------|
| Codificación:      | Ubicación: | Fecha Actualización:           | Escalas: | Plano N°: |
| AG 2 - -           | TAR 202    | 13-Dic-2021                    | --       | 9         |
| Tipología / Género |            | Unidad Operativa / N°Localidad |          |           |

Nombre Archivo: SP 7141-ag.dwg





**NOTA:** Por la presente, le notificamos que al momento de iniciar los trabajos deben realizarse sondeos previos en el terreno para localizar las redes de la Infraestructura en servicio, a los fines de verificar la información suministrada y tomar como referencia esa información para la ejecución de los trabajos. Asimismo deberá solicitar la presencia del Supervisor de Operaciones al Tel.: 387-4347419, a fin de tomar todas las precauciones respecto de las instalaciones a nuestro cargo. En caso de rotura de algunas de las cañerías o conexiones domiciliarias, la reparación es a su exclusivo cargo.

| REFERENCIAS |   |
|-------------|---|
|             | HIDRANTE  |
|             | VALVULA DE AIRE   |
|             | VALVULA ESCLUSA   |
|             | CÁMARA DE DESGÜE  |
|             | VALVULA DE RETENCIÓN  |
|             | (1) DISTANCIA APPROX. A LINEA MUNICIPAL DE LA RED DE AGUA POTABLE EXISTENTE [mts] |
|             | (2) PROFUNDIDAD DE LA CAÑERIA   |
|             | CAÑERIAS EXISTENTES-DISTRIBUIDORAS  |
|             | CAÑERIAS EXISTENTES-ACUEDUCTOS-IMPULSIONES  |
|             | CAÑERIAS NO RECEPCIONADAS   |

## INFORME DE AGUA

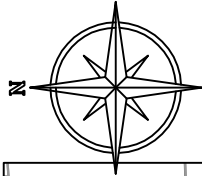
Gerencia:  
**SERVICIO**  
Departamento:  
**FACTIBILIDAD Y DESARROLLO OPERACIONAL**  
Informe realizado por:  
**FACTIBILIDAD Y DESARROLLO OPERACIONAL**  
Visado por:  
**Ing. Civil Mariel Sanchez**  
Cad:  
**male**

**Título:**  
**UBICACION DE REDES DE AGUA EXISTENTES**  
**LOCALIDAD: TARGATAGL - SALTA**  
**SOLICITUD N° 7141 SOLICITA: ING. VERONICA VUISTAZ**

|                    |            |                                |          |           |
|--------------------|------------|--------------------------------|----------|-----------|
| Codificación:      | Ubicación: | Fecha Actualización:           | Escalas: | Plano N°: |
| AG 2 - -           | TAR 202    | 13-Dic-2021                    | --       | 10        |
| Tipología / Género |            | Unidad Operativa / N°Localidad |          |           |

Nombre Archivo: SP 7141-ag.dwg





Le notificamos que al momento de iniciar los trabajos debe realizar sondeos previos en el terreno para localizar las redes de la infraestructura en servicio, a fin de verificar la información suministrada y tomar como referencia esa información para la ejecución de los trabajos. Asimismo, solicitar la presencia del Supervisor de Operaciones (0387- 4347419), a fin de permitir tomar precauciones respecto de las instalaciones a nuestro cargo. En caso de rotura de algunas de las cañerías o conexiones domiciliarias, la reparación es a su exclusivo cargo.

| REFERENCIAS   |        |
|---|--------|
| BOCA DE REGISTRO  | ○      |
| FONDO DE COJINETE EN MTS.   | 0,00   |
| ARRANQUE EN MTS.  | 0,00   |
| SALTO EN MTS.   | 0,00   |
| ALTURA DE AGUA EN MTS.  | 0,00   |
| DISTANCIA A LINEA MUNICIPAL RED DE CLOACA EXISTENTE EN METROS APROX | → 0,00 |
| HC Ø 150  | ---    |
| PVC Ø 160   | ---    |

## INFORME DE CLOACA

Gerencia:  
**SERVICIO**  
Departamento:  
**FACTIBILIDAD Y DESARROLLO OPERACIONAL**  
Informe realizado por:  
**FACTIBILIDAD Y DESARROLLO OPERACIONAL**  
Visado por:  
**Ing. Civil Mariel Sanchez**  
Cad:  
**male**

Título:  
**UBICACIÓN DE REDES DE CLOACA EXISTENTES**  
**LOCALIDAD: TARGATAGL - SALTA**  
**SOLICITUD N° 7141 SOLICITA: ING. VERONICA VUISTAZ**

Codificación: **CL 1 - -** Ubicación: **TAR 002** Fecha Actualización: **13-Dic-2021** Escalas: **S/E** Plano N°: **11**  
Tipología / Género: **TAR 002** Unidad Operativa / N°Localidad: **13-Dic-2021**  
Nombre Archivo: **SP 7141-cl.dwg**

**Aguas del Norte**  
Co.S.A.ySa. Compañía Salteña de Agua y Saneamiento S.A.



República Argentina - Poder Ejecutivo Nacional  
1983/2023 - 40 AÑOS DE DEMOCRACIA

**Hoja Adicional de Firmas**  
**Informe gráfico**

**Número:**

**Referencia:** TONONO - INVESTIGACION - 6.1

---

El documento fue importado por el sistema GEDO con un total de 12 pagina/s.